


জেলা- উত্তর ২৪ পরগণা খতিয়ান নং- ১০৪০ [১০০৭০০০ |

মৌজা- খালনা জে.এল.নং- ০৪ খানা- রাজারহাট



১) রাজস্ব- টাকা

(২) জমির পরিমাণ(১)- ০.০৪ (৩) মোট দফার সংখ্যা- ১

| | (৪) অগ্রস্বরের লখলকারের বিবরণ | (৫) ধর | (৬) মতামত |
|---------|--------------------------------|--------|---|
| নাম- | মুহম্মদী কনস্ট্রাকশন প্রাঃ লিঃ | রায়ত |  |
| পিতা- | শ্রী ডাইরেক্টর | | |
| ঠিকানা- | বিক্রমপুর, রাজারহাট | | |

(৭) অগ্রস্বরের নিম্ন চমকীত জমি

| দফা নং | জমির শ্রেণী | মন্তব্য | দফার মোট পরিমাণ(১) | দফার মধ্যে অগ্রস্বরের অংশ | দফার মধ্যে অগ্রস্বরের জমির অংশের পরিমাণ |
|--------|-------------|---------|--------------------|---------------------------|---|
| | | | | | একর হেক্টর |
| ০০০২ | বাতি | | ০.১৫ | ০.১৫২৫ | ০.০৫ |

আগত খং নং - ২৬৪
রে: ক: মুগে

মোট দফার সংখ্যা- এক মাত্র

Confirmed on 26/04/2024
০৫

Fees Received : Application Fee :Rs. 10, Authentication Fee : Rs. 10 x 1, Total fee : Rs. 20 ,Copy No.:12783

জেলা- উত্তর ২৪ পরগণা খতিয়ান নং- ১২৬৭ [১২০৭০০৫]

মৌজা- ধাপনা জে.এল.নং- ৩৫ খানা- রাজারহাট

(১) মালিকের নাম- টাকা

(২) জমির পরিমাণ(এ)- ০.০৫

(৩) মোট দাখলের সংখ্যা- ১

| | (৪) অত্রদাখলের দাখলকারের বিবরণ | (৫) স্বর | (৬) মন্তব্য |
|---------|--|----------|-------------|
| নাম- | শ্রীমশেত ট্রেডার্স প্রা লি লডে রাজ কুমার দে | রায়ত | |
| ঠিকানা- | ৪৭৩বি,জি.টি. রোড পোঃ ও খাঃ - শিবপুর জেলা - হাওড়া | | |

(৭) অত্রদাখলের নিম্ন লিপিত জমি

| দাখল নং | জমির প্রকার | মন্তব্য | দাখলের মোট পরিমাণ(এ) | দাখলের মধ্যে অত্রদাখলের অংশ | দাখলের মধ্যে অত্রদাখলের জমির অংশের পরিমাণ |
|-----------------------------|-------------|---------|----------------------|-----------------------------|---|
| | | | | | একর হেক্টর |
| ১৬৪ | ভাঙ্গা | | ০.১৫ | ০.২১৬৬ | ০.০৫ |
| মোট দাখলের সংখ্যা- এক মাত্র | | | | | ০.০৫ |

Certified to be a true copy

Authorised U/S 76 of the Indian Evidence Act, 1872



कक्षा- द्वितीय 10 परीक्षा

शिक्षण सं.- 2222

[209000]

अवधि- सातव्या

क्र. सं. सं.- 08

थाना- वाजारावाडी

(1) ताकत- टाका
(2) अधिक प्रतिफल (3) - 0.08

(4) एकूण पाठ्य सामान- 2

| | (8) उद्योगातून पध्दत पत्रात विवरण | (9) दर | (10) मजुरा |
|--------|--|---------|------------|
| नाम- | अभ्यासा कमेटीस 100 टाका | सातव्या | |
| ठिकाण- | 845 वि. वि. शाळा, ता. वाजारावाडी, जि. 432103 | | |



(11) उद्योगातून मिळविलेले अधिक

| वर्ग सं. | अधिक टाकी | मजुरा | पत्रात (मोटी प्रतिफल (3)) | पत्रात मजुरा उद्योगातून आण | पत्रात मजुरा उद्योगातून अधिक उद्योग प्रतिफल |
|-------------------|-----------|-------|---------------------------|----------------------------|---|
| 200 | पत्रात | | 0.10 | 0.2709 | 0.01 |
| एकूण पाठ्य सामान- | एक मजुरा | | | | 0.08 |

Certified to be a true copy

Authorised U/S 78 of the Evidence Act, 1872



Fees Received : Application Fee : Rs. 50, Authentication Fee : Rs. 50 x 2, Total fee : Rs. 100, Copy No.: 296

জেলা- উত্তর ১৪ পরগণা খতিয়ান নং- ১৪০১

[১৪০১০১৫]



সৌভাগ্য- স্থাপনা

জে.এল.নং- ৩২

খানা- রাজারহাট

(১) রাজস্ব- টাকা

(২) জমির পরিমাণ(এ)- ০.০১

(৩) মোট দাগের সংখ্যা- ১

| | (৪) অগ্রস্বরের দখলকারের বিবরণ | (৫) স্থর | (৬) মন্তব্য |
|------------------|-----------------------------------|----------|-------------|
| নাম- | ব্রাইট মাইন কনস্ট্রাকশন প্রাঃ লিঃ | স্বায়ত | |
| পক্ষে ডায়েরী নং | পক্ষে ডায়েরী নং | | |
| ঠিকানা- | বিক্রমপুর, রাজারহাট | | |

(৭) অগ্রস্বরের নিজ পঞ্চমীয়ে জমি

| দাগ নং | জমির শ্রেণী | মন্তব্য | দাগের মোট পরিমাণ (এ) | দাগের মধ্যে অগ্রস্বরের অংশ | দাগের মধ্যে অগ্রস্বরের জমির অংশের পরিমাণ |
|--------|-------------|---------|----------------------|----------------------------|--|
| | | | | | একর হেক্টর |
| ১৩৬ | চাষা | | ০.০৮ | ০.১৫৬২ | ০.০১ |

আগত খা নং - 265

রে: ক: মুলে

মোট দাগের সংখ্যা- এক দাগ

ফর্ম- উত্তর ১৪ সরকারি খতিয়ান নং- ১০৪৪

[১৪৭৭০৫৫]



মৌজা- ছাপনা

জে.এল.নং- ৫৪

থানা- রাজারহাট

(১) জায়গা- ঢাকা

(২) জমির পরিমাণ(১)- ০.০২

(৩) মোট দখলের সংখ্যা- ১

| | (৪) অত্রস্বত্বের দখলকারের বিবরণ | (৫) স্বর | (৬) মজবা |
|---------|--|----------|----------|
| নাম- | শ্যামলী প্রোগ্রামারটি প্রাঃ লিঃ | স্বাধীন | |
| ঠিকানা- | পক্ষে ডায়ালেক্টর বিক্রমপুর, রাজারহাট | | |

(৭) অত্রস্বত্বের নিচে দখলীস জমি

| খসড়া নং | জমির শ্রেণী | মজবা | দখলের মোট পরিমাণ(১) | দখলের মধ্যে অত্রস্বত্বের অংশ | দখলের মধ্যে অত্রস্বত্বের জমির অংশের পরিমাণ |
|----------|-------------|------|---------------------|------------------------------|--|
| | | | | | একর সেইটর |
| ১০৪৪ | ভাঙ্গা | | ০.০২ | ০.০১২৫ | ০.০২ |

আমত খাঃ নং - ১৪১

রেঃ কঃ মুলে

মোট দখলের সংখ্যা- এক মাত্র

Certified to be a true copy

Authorised Officer of the office
Dated: 23/06/2024

Fees Received : Application Fee : Rs. 10, Authentication Fee Rs. 10 x 1, Total fee : Rs. 20 , Copy No.:12787

জেলা- উত্তর ২৪ পরগণা খতিয়ান নং- ১৩৭৩

[১৩৩৭০৩৪]



মৌজা- দাশবা

জে.এম.নং- ৩৫

খানা- রাজারহাট

(১) গ্রাম- ঢাকা

(২) জমির পরিমাণ(এ)- ০.০৭

(৩) মোট দাগের সংখ্যা- ৩

| | (৪) অত্রঘরের দখলকারের বিবরণ | (৫) পথ | (৬) মন্তব্য |
|---------|--|--------|-------------|
| নাম- | হানিফাড়া মাসুদা প্রাঃ সিঃ | রাস্তা | |
| পিতা- | শেখ ডায়েরস্টার | | |
| ঠিকানা- | Largopore, Bhadrupur, Post Office Rajshahi | | |

(৭) অত্রঘরের নিচ দখলীয় জমি

| দাগ নং | জমির প্রকার | মন্তব্য | দাগের মোট পরিমাণ(এ) | দাগের মধ্যে অত্রঘরের অংশ | দাগের মধ্যে অত্রঘরের জমির অংশের পরিমাণ | |
|--------|-------------|--------------------|---------------------|--------------------------|--|------|
| | | | | | একর | সেটর |
| ২৭৪ | চাষ | | ০.১০ | ০.০০০৪ | ০.০৫ | |
| | | জাগত খং নং - 755/1 | | | | |
| ২৭৬ | খালি | | ০.১২ | ০.০০০৫ | ০.০৪ | |
| | | জাগত খং নং - 755/1 | | | | |

মোট দাগের সংখ্যা- দুই দাগ

Certified to be a true copy

Authorised U/S 76 of the Indian Evidence Act, 1872

Fees Received : Application Fee : Rs. 10, Authentication Fee : Rs. 10 x 1, Total fee : Rs. 20 , Copy No. 1428

Page ১ of ১

২২/০১/২০১৯ ১১:১০ AM

জেলা- উত্তর ২৪ পরগণা খতিয়ান নং- ১৫০৮

[১৪০৭০৬৫]



মৌজা- ধাপনা

জে.এন.নং- ৫৪

খানা- রাজহাট

(১) রাজস্ব- টিকা

(২) জমির পরিমাণ(এ)- ০.০৪

(৩) মোট দাখলের সংখ্যা- ২

| | (৬) অত্রখতের দখলকারের বিবরণ | (৭) বয় | (৮) মতলা |
|---------|-----------------------------|---------|----------|
| নাম- | দেবকৃষ্ণ গাঙ্গা প্রা নিঃ | রাজহাট | |
| পিতা- | রাজকুমার গা | | |
| ঠিকানা- | বিজ | | |

(৯) অত্রখতের নিজ দখলীম জমি

| দাখল নং | জমির প্রকৃতি | মতলা | দাখলের মোট পরিমাণ(এ) | দাখলের মধ্যে অত্রখতের জমির পরিমাণ | দাখলের মধ্যে অত্রখতের জমির পরিমাণ |
|---------|--------------|-----------------|----------------------|-----------------------------------|-----------------------------------|
| | | | | একর | সেণ্টার |
| ২৭৫ | চাষা | | ০.১০ | ০.১০৬৭ | ০.০২ |
| | | আসত নং নং - ৭৭১ | | | |
| | | রে: ক: মূল | | | |
| ২৭৬ | শালি | | ০.১২ | ০.১০৬৭ | ০.০২ |
| | | আসত নং নং - ৭৭১ | | | |
| | | রে: ক: মূল | | | |

মোট দাখলের সংখ্যা- দুই মাত্র



Certified to be a true copy
Authenticated under the India
Extension Act (37)

Handwritten signature and date: 18/11/18

Fees Received: Application Fee Rs. 10, Authentication Fee Rs. 10 x 1, Total fee Rs. 20 .Copy No. 9264

জেলা- উত্তর ২য় পুরানা খতিয়ান নং- ১০২০

[১৪০/১০০০]



মৌজা- দাশবা

জে.এল.নং- ০৪

খাসা- হাজারখতি

(১) এলাকা- টাকা

(২) জমির পরিমাণ(এ) - ০.১১

(৩) মোট দাগের সংখ্যা- ১

| | (৪) অত্রস্থের সংলগ্নকারের বিবরণ | (৫) স্বর | (৬) মন্তব্য |
|---------|---------------------------------|----------|-------------|
| নাম- | ক্রমিক বিভাগে প্রায় সিঃ | স্বত্ব | |
| পিতা- | শঙ্কু ডায়মেন্টার | | |
| ঠিকানা- | শান্তনুপেড়া কলকাতা - 700 135 | | |

১১) অত্রস্থের নিম্ন বর্ণিত জমি

| নং | জমির প্রকার | মন্তব্য | দাগের মোট পরিমাণ(এ) | দাগের মধ্যে অত্রস্থের অংশ | দাগের মধ্যে অত্রস্থের জমির অংশের পরিমাণ |
|-----|-------------|----------------------|---------------------|---------------------------|---|
| | | | | | একর হেক্টর |
| ১০৩ | ভাঙ্গা | ১৪(ইউ) ধারা প্রযোজ্য | ০.০২ | ০.০০২৭ | ০.১১ |
| | | আসত নং - ৪৪৪ | | | |
| | | রে: ক: মুলে | | | |

মোট দাগের সংখ্যা - এক মাত্র



Fees Received Applicant Fee : Rs. 10, Authentication Fee : Rs. 10 x 1, Total fee : Rs. 20 , Copy No.:7141

জেলা- উত্তর ১৪ পরগনা জরিমানা নং- ১৩১৪

[১৪০৭০৩৫]



মৌজা- হাশনা

জে.এন.নং- ৩৪

থানা- বাসারঘাট

(১) গ্রামস্ব- টাকা

(২) জমির পরিমাণ(এ)- ০.১১

(৩) মোট দায়ের সংখ্যা- ১

| | (৬) অত্রস্বত্বের দফনকারের বিবরণ | (৭) বার | (৮) মন্তব্য |
|----------------|---------------------------------|---------|-------------|
| নাম- | কেড প্রপার্টিস প্রাঃ লিঃ | স্বত্ব | |
| পক্ষে ডায়েরীর | পক্ষে ডায়েরীর | | |
| ঠিকানা- | লালমোতা কলকাতা - 700 135 | | |

(৭) অত্রস্বত্বের নিজ দখলীয়া জমি

| দায় নং | জমির প্রকৃতি | মন্তব্য | দায়ের মোট পরিমাণ(এ) | দায়ের মধ্যে অত্রস্বত্বের অংশ | দায়ের মধ্যে অত্রস্বত্বের জমির অংশের পরিমাণ |
|---------|--------------|----------------------|----------------------|-------------------------------|---|
| | | | | | একর হেক্টর |
| ১৭১ | ডাঙ্গা | ১৪(ইউ) ধারা প্রযোজ্য | ০.৩২ | ০.৩৩৩১ | ০.১১ |

আগত খং নং - ৪৪৪

রে: ক: মূল

মোট দায়ের সংখ্যা- এক মাত্র



Fees Received : Application Fee : Rs. 10, Authentication Fee : Rs. 10 x 1, Total fee : Rs. 20 , Copy No. 6715

জেলা- উত্তর ১৪ পরগনা স্বত্রিয়াল নং- ১৪৭২

[১০০৭০০০]



মৌজা- ধাপনা

জে.এল.নং- ০৪

খানা- রাজারহাট

(১) মালিক- টালি

(২) জমির পরিমাণ(এ)- ০.০৪

(৩) মোট দায়ের নং- ১

| | (৪) অত্রস্থলের মালিকদের বিবরণ | (৫) ঠিক | (৬) মন্তব্য |
|-------------|-------------------------------|---------|-------------|
| নাম- | আশাফন বিশ্বাস ঠাট সিং | মালিক | |
| পিতা- | শ্রী জয়চন্দ্র | | |
| পিতৃভাঙ্গা- | নিজ | | |

(৭) অত্রস্থলের নিজ মালীক জমি

| দায়ের নং | জমির শ্রেণী | মন্তব্য | দায়ের মোট পরিমাণ(এ) | দায়ের মধ্যে অত্রস্থলের অংশ | দায়ের মধ্যে অত্রস্থলের জমির অংশের পরিমাণ | একর | হেক্টর |
|-----------|-------------|---------|----------------------|-----------------------------|---|-----|--------|
| ১৭০ | শালি | | ০.২৪ | ০.১০৯২ | ০.০৪ | | |

জমিদার নং - 153

মোট দায়ের সংখ্যা- এক মাত্র

Certified to be a true copy

Authorised U/S 76 of the Indian Evidence Act, 1872

Fees Received : Application Fee : Rs. 10, Authentication Fee : Rs. 10 x 1, Total fee : Rs. 20 ,Copy No.:1427

জেলা- উত্তর ২৪ পরগণা খতিয়ান নং- ১৩৩১

| ১৪০৭০০৫৫ |



সৌকা- ঘাণনা

জে.এল.নং- ৩৩

খানা- রাজারহাট

(১) রাজস্ব- টাকা

(২) জমির পরিমাণ(এ)- ০.০২

(৩) মোট দায়ের সংখ্যা- ১

| | (৪) অত্রস্বত্বের মতলকারের বিবরণ | (৫) বছ | (৬) মতল |
|---------|---------------------------------|----------|---------|
| নাম- | ধনপুত্র এনরাজ প্রা: সি: | ব্রাহ্মণ | |
| পিতা- | রাজকুমার দে | | |
| ঠিকানা- | মিজ | | |



(৭) অত্রস্বত্বের নিজ মতলীয় জমি

| নাম নং | জমির প্রেনী | মতল | দায়ের মোট পরিমাণ(এ) | দায়ের মধ্যে অত্রস্বত্বের অংশ | দায়ের মধ্যে অত্রস্বত্বের জমির অংশের পরিমাণ | একর | হেক্টর |
|--------|-------------|-----|----------------------|-------------------------------|---|-----|--------|
| ২৭০ | শালি | | ০.২৫ | ০.০৮৬০ | ০.০২ | | |

আগত খং নং - 153

রে: ক: মুলে

মোট দায়ের সংখ্যা- এক মাত্র



Handwritten signature and blue ink stamp of the Revenue Department, West Bengal.

Fees Received: Application Fee: Rs. 10, Authentication Fee: Rs. 10 x 1, Total fee: Rs. 20, Copy No. 9260

জেলা- উত্তর ১৪ পরগণা খতিয়ান নং- ১০০৪

(১৪০৭০০৪)



মৌজা- দ্বাদশ

জে.এস.নং- ০৪

খানা- রাজস্বখণ্ড

(১) রাজস্ব- ০.০০ টাকা

(২) জমির পরিমাণ (এ)- ০.০৬

(৩) মোট দাগের সংখ্যা- ১

| | (১) অগ্রস্বতের দখলকারের বিবরণ | (২) স্বত্ব | (৩) মন্তব্য |
|---------|------------------------------------|------------|-------------|
| নাম- | নিবহজোক্তি হাইটেক প্রাইভেট লিমিটেড | স্বত্ব | |
| ঠিকানা- | পাট ডাইরেক্টর পাট-বাগানবাড়ী, | | |



(৭) অগ্রস্বতের নিজ দখলীক জমি

| দাগ নং | জমির শ্রেণী | মন্তব্য | দাগের মোট পরিমাণ (এ) | দাগের মধ্যে অগ্রস্বতের অংশ | দাগের মধ্যে অগ্রস্বতের জমির অংশের পরিমাণ | |
|--------|-------------|---------|----------------------|----------------------------|--|--------|
| | | | | | একর | হেক্টর |
| ১৭৪ | পানি | | ০.২৫ | ০.২৫০০ | ০.০৬ | |

অগ্রস্বত খং নং -
1296,1297,1298,1299,1300,1301,1302,1303,1304
রে: ক: মূল, রে: ক: মূল, রে:
ক: মূল, রে: ক: মূল, রে: ক:
মূল, রে: ক: মূল, রে: ক:
মূল, রে: ক: মূল, রে: ক: মূল

মোট দাগের সংখ্যা- এক মাত্র

Authenticated by Govt. of West Bengal

৫/৫

Authentication (Regd) under the Indian
Evidence Act, 1912

Fees Received : Application Fee : Rs. 10, Authentication Fee : Rs. 10 x 1, Total fee : Rs. 20 , Copy No.:12788

জেলা- উত্তর ২৪ পরগণা খতিয়ান নং- ১৩৩৩

[১৪০৭০৩৫]



মৌজা- ছাপনা

জে.এল.নং- ৩৫

খানা- রাজারঘাট

(১) রাজস্ব- টিকা

(২) জমির পরিমাণ(এ)- ০.০৩

(৩) মোট দাগের সংখ্যা- ১

| | (৪) অগ্রস্বরের দখলকারের বিবরণ | (৫) ঘর | (৬) মতব্যা |
|---------|-------------------------------|---------|------------|
| নাম- | ধনসুখ এনক্রাভ প্রঃ লিঃ | স্বায়ত | |
| পিতা- | রাজকুমার দে | | |
| ঠিকানা- | নিজ | | |

(৭) অগ্রস্বরের নিজ দখলীয় জমি

| দাগ নং | জমির প্রেনী | মতব্যা | দাগের মোট পরিমাণ(এ) | দাগের মধ্যে অগ্রস্বরের অংশ | দাগের মধ্যে অগ্রস্বরের জমির অংশের পরিমাণ |
|--------|-------------|--------|---------------------|----------------------------|--|
| | | | | | একর হেক্টর |
| ২৭০ | শানি | | ০.২৫ | ০.১২৫০ | ০.০৩ |

আগত খং নং - 683

রে: ক: মূল

মোট দাগের সংখ্যা- এক মাত্র



Rs. Verified to be a true copy

Authorised Use of the Indian Evidence Act, 1977

জেলা- উত্তর ২৪ পরগণা খতিয়ান নং- ১৩২০

মৌজা- দ্বাপনা জে.এল.নং- ৩৫

[১৫০৭০৩৫]

থানা- রাজারঘাট



(১) রাজস্ব- টাকা

(২) জমির পরিমাণ(এ)- ০.০১

(৩) মোট দাগের সংখ্যা- ১

| | (৪) অত্রস্বত্বের দখলকারের বিবরণ | (৫) ঘর | (৬) মন্তব্য |
|---------|---|---------|-------------|
| নাম- | আর্শনেট প্রাঃ লিঃ | স্বায়ত | |
| ঠিকানা- | পল্লভ ডায়রেক্টর লালনগোলা কলকাতা - 135 | | |

(৭) অত্রস্বত্বের নিজ দখলীয় জমি

| দাগ নং | জমির প্রেনী | মন্তব্য | দাগের মোট পরিমাণ(এ) | দাগের মধ্যে অত্রস্বত্বের অংশ | দাগের মধ্যে অত্রস্বত্বের জমির অংশের পরিমাণ |
|--------|-------------|---------|---------------------|------------------------------|--|
| ২৭০ | শালি | | ০.২৫ | ০.০৫৪৮ | ০.০১ |

আগত খং নং - 153

রে: ক: মূল্যে

মোট দাগের সংখ্যা- এক মাত্র

Certified to be a true copy

Authorised U/S 76 of the Indian Evidence Act, 1872



Fees Received : Application Fee : Rs. 10, Authentication Fee : Rs. 10 x 1, Total fee : Rs. 20 , Copy No.:6902

জেলা- উত্তর ২৪ পরগণা খতিয়ান নং- ১৩১৯

[১৫০৭০৩৫]



মৌজা- ছাপনা

প্লে.এন.নং- ৩৫

থানা- রাজারহাট

(১) রাজস্ব- টাকা

(২) জমির পরিমাণ(এ)- ০.০৩

(৩) মোট দাগের সংখ্যা- ১

| | (৪) অত্রখয়ের দখলকারের বিবরণ | (৫) স্বয়ং | (৬) মন্তব্য |
|---------|--|------------|-------------|
| নাম- | কেড নির্মাণ প্রাঃ লিঃ | রায়ত | |
| ঠিকানা- | গায়ে ডাইরেক্টর লাঙ্গলপোতা কলকাতা - 700 135 | | |

(৭) অত্রখয়ের নিজ দখলীয় জমি

| দাগ নং | জমির প্রেসী | মন্তব্য | দাগের মোট পরিমাণ(এ) | দাগের মধ্যে অত্রখয়ের অংশ | দাগের মধ্যে অত্রখয়ের জমির অংশের পরিমাণ |
|--------|-------------|---------|---------------------|---------------------------|---|
| | | | | | একর হেটর |
| ২৭০ | শালি | | ০.২৫ | ০.১২৫০ | ০.০৩ |

আগজ খং নং - ৬৪৩

রেঃ কঃ মুলে

মোট দাগের সংখ্যা- এক মাত্র



Fees Received : Application Fee : Rs. 10, Authentication Fee : Rs. 10 x 1, Total fee : Rs. 20 ,Copy No.:6904

জেলা- উত্তর ২৪ পরগণা খতিয়ান নং- ১৩১৮

[১৫০৭০৩৫]



মৌজা- খাগনা

জে.এল.নং- ৩০

থানা- রাজারহাট

(১) রাজস্ব- টাকা

খতিয়ান জেরির তারিখ - 03/03/2019

(২) জমির পরিমাণ(এ)- ০.০৪

(৩) মোট দাগের সংখ্যা- ১

| | (৪) অত্রস্বত্বের দখলকারের বিবরণ | (৫) স্বত্ব | (৬) মত্ববা |
|---------|---------------------------------|------------|------------|
| নাম- | মুন্সুফী কনস্ট্রাকশন প্রাঃ লিঃ | স্বত্ব | |
| পিতা- | গণ্ডে ডাইরেক্টর | | |
| ঠিকানা- | নিজ | | |

(৭) অত্রস্বত্বের নিজ দখলীয় জমি

| দাগ নং | জমির শ্রেণী | মত্ববা | দাগের মোট পরিমাণ(এ) | দাগের মধ্যে অত্রস্বত্বের অংশ | দাগের মধ্যে অত্রস্বত্বের জমির অংশের পরিমাণ | |
|--------|-------------|--------|---------------------|------------------------------|--|--------|
| | | | | | একর | হেক্টর |
| ২৩৬ | শালি | | ০.১০ | ০.৩৩৩৪ | ০.০৪ | |

আগত খং নং - 1090

মোট দাগের সংখ্যা- এক মাত্র

Certified to be a true copy

Authorized U/S 76 of the Indian Evidence Act, 1872

Fees Received : Application Fee : Rs. 10, Authentication Fee : Rs. 10 x 1, Total fee : Rs. 20 , Copy No.:19451

জেলা- উত্তর ২৪ পরগণা খতিয়ান নং- ১০৯৭

[১৪০৭০০৪]



মৌজা- দ্বাপনা

জে.এল.নং- ৩৪

থানা- রাজ্যারঘাট

(১) রাজস্ব-

টাকা

খতিয়ান তৈরির তারিখ - 03/03/2019

(২) জমির পরিমাণ(এ)- ০.০৩

(৩) মোট দাগের সংখ্যা- ১

| | (৪) অগ্রস্বরের দখলকারের বিবরণ | (৫) বর্ষ | (৬) মতলা |
|----------------|---|----------|----------|
| নাম- | টিনটোল ডিপল্টেড প্রাঃ লিঃ | সংগত | |
| পদে ডায়রেক্টর | | | |
| ঠিকানা- | ৪৭১ বি.জি.টি রোড পোঃ-শিবপুর দিনাঃ- 711102 | | |

(৭) অগ্রস্বরের নিজ দখলীয় জমি

| দাগ নং | জমির প্রেনী | মতলা | দাগের মোট পরিমাণ(এ) | দাগের মধ্যে অগ্রস্বরের অংশ | দাগের মধ্যে অগ্রস্বরের জমির অংশের পরিমাণ |
|--------|-------------|------|---------------------|----------------------------|--|
| | | | একর হেক্টর | | |
| ১৬৮ | শালি | | ০.১০ | ০.০৩০০০ | ০.০৩ |

আগত খং নং - 1090

মোট দাগের সংখ্যা- এক মাত্র

Certified to be a true copy

Authorised U/S 76 of the Indian Evidence Act, 1872

Fees Received : Application Fee : Rs. 10, Authentication Fee : Rs. 10 x 1, Total fee : Rs. 20 ,Copy No.:19450

জেলা- উত্তর ২৪ পরগণা খতিয়ান নং- ১০৭১

[১৫০৭০৩৫]



মৌজা- ঘাশনা

জে.এস.নং- ৩৫

থানা- রাজারহাট

(১) রাজস্ব- টাকা

(২) জমির পরিমাণ(এ)- ০.০৩

(৩) মোট দাগের সংখ্যা- ১

| | (৪) অত্রস্বত্বের দখলকারের বিবরণ | (৫) স্বত্ব | (৬) মন্তব্য |
|---------|---|------------|-------------|
| নাম- | এনরিকো কমার্শিয়াল গ্রা: সি: | স্বত্ব | |
| ঠিকানা- | ৭ম্বে ডাইরেক্টর ৪৭৩ বি.জি.টি রোড পোঃ-শিবপুর পিনঃ- ৭১১১০২ | | |

(৭) অত্রস্বত্বের নিজ দখলীয় জমি

| দাগ নং | জমির প্রেনী | মন্তব্য | দাগের মোট পরিমাণ(এ) | দাগের মধ্যে অত্রস্বত্বের অংশ | দাগের মধ্যে অত্রস্বত্বের জমির অংশের পরিমাণ |
|--------|-------------|---------|---------------------|------------------------------|--|
| ২৬৮ | শালি | | ০.১০ | ০.৩৩৩৩ | ০.০৩ একর হেক্টর |

আগত খং নং - ১০৭০

মোট দাগের সংখ্যা- এক মাত্র

Certified to be a true copy

Authorised U/S 76 of the Indian Evidence Act. 1872

Fees Received : Application Fee : Rs. 10, Authentication Fee : Rs. 10 x 1, Total fee : Rs. 20 ,Copy No.:1426

জেলা- উত্তর ২৪ পরগণা খতিয়ান নং- ১৪২৭

[১৫০৭০০৫]



মৌজা- ধাপনা

জে.এল.নং- ৩৫

খানা- রাজারঘাট

(১) রাজস্ব- টাকা

খতিয়ান তৈরির তারিখ - 01/11/2019

(২) জমির পরিমাণ(এ)- ০.০৬

(৩) মোট দাগের সংখ্যা- ১

| | (৪) অগ্রস্বরের দখলকারের বিবরণ | (৫) স্বর | (৬) মন্তব্য |
|-----------------|-------------------------------|----------|-------------|
| নাম- | কলাদুটি বানিজ্য প্রা লি | ব্রাহ্মণ | |
| পক্ষে ডাইরেক্টর | | | |
| ঠিকানা- | নিজ | | |

(৭) অগ্রস্বরের নিজ দখলীয় জমি

| দাগ নং | জমির শ্রেণী | মন্তব্য | দাগের মোট পরিমাণ(এ) | দাগের মধ্যে অগ্রস্বরের অংশ | দাগের মধ্যে অগ্রস্বরের জমির অংশের পরিমাণ |
|--------|-------------|---------|---------------------|----------------------------|--|
| | | | | | একর হেক্টর |
| ২৬৭ | শালি | | ০.১৩ | ০.৪৩৭৫ | ০.০৬ |

আগত খং নং - 126

মোট দাগের সংখ্যা- এক মাত্র

Certified to be a true copy

Authorised U/S 76 of the Indian Evidence Act 1872

জেলা- উত্তর ২৪ পরগণা খতিয়ান নং- ১৪১৮

[১৫০৭০৩৫]



মৌজা- ছাপনা

জে.এল.নং- ৩৫

খানা- রাজারহাট

(১) রাজস্ব- টাকা

খতিয়ান তৈরির তারিখ - 31/10/2019

(২) জমির পরিমাণ(এ)- ০.০৭

(৩) মোট দাগের সংখ্যা- ১

| | (৪) অগ্রস্বরের দফলকারের বিবরণ | (৫) স্বর | (৬) মন্তব্য |
|---------|-------------------------------|----------|-------------|
| নাম- | কল্যাণি বাসিন্দা প্রা লি | মায়ত | |
| ঠিকানা- | গঙ্গে ডায়রেক্টর নিজ | | |

(৭) অগ্রস্বরের নিজ দখলীয় জমি

| দাগ নং | জমির শ্রেণী | মন্তব্য | দাগের মোট পরিমাণ(এ) | দাগের মধ্যে অগ্রস্বরের অংশ | দাগের মধ্যে অগ্রস্বরের জমির অংশের পরিমাণ |
|--------|-------------|---------|---------------------|----------------------------|--|
| | | | একর হেক্টর | | |
| ২৬৭ | শালি | | ০.১৩ | ০.৫৬২৫ | ০.০৭ |

আগত খং নং - 673

মোট দাগের সংখ্যা- এক মাত্র

Certified to be a true copy

Authorized U/S 76 of the Indian Evidence Act 1872

Fees Received : Application Fee : Rs. 10, Authentication Fee : Rs. 10 x 1, Total fee : Rs. 20 , Copy No. 18542

জেলা- উত্তর ২৪ পরগণা খতিয়ান নং- ১৪২০

[১০০৭০৩৫]



মৌজা- ঘাঘনা

জে.এল.নং- ৩৫

থানা- রাজারহাট

(১) রাজস্ব- টাকা

খতিয়ান জেরির তারিখ - 31/10/2019

(২) জমির পরিমাণ(এ)- ০.০২

(৩) মোট দাগের সংখ্যা- ২

| | (৪) অত্রস্বত্বের দখলকারের বিবরণ | (৫) স্বর | (৬) মন্তব্য |
|-----------------|---------------------------------|----------|-------------|
| নাম- | রামরাজ প্রোমোটরস প্রা লি | স্বয়ং | |
| পক্ষে ডাইরেক্টর | | | |
| ঠিকানা- | নিজ | | |

(৭) অত্রস্বত্বের নিজ দখলীয় জমি

| দাগ নং | জমির শ্রেণী | মন্তব্য | দাগের মোট পরিমাণ(এ) | দাগের মধ্যে অত্রস্বত্বের অংশ | দাগের মধ্যে অত্রস্বত্বের জমির অংশের পরিমাণ |
|--------|-------------|-------------------|---------------------|------------------------------|--|
| | | | | | একর হেক্টর |
| ২৭৫ | ভাঙ্গা | | ০.১০ | ০.০৮৩৩ | ০.০১ |
| | | আগত খং নং - 415/1 | | | |
| ২৭৬ | শালি | | ০.১২ | ০.০৮৩৩ | ০.০১ |
| | | আগত খং নং - 415/1 | | | |

মোট দাগের সংখ্যা- দুই মাত্র

Certified to be a true copy

Authorised U/S 76 of the Indian Evidence Act 1872

জেলা- উত্তর ২৪ পরগণা খতিয়ান নং- ১৪২৪

[১৫০৭০৩৫]



মৌজা- ছাপলা

জে.এল.নং- ৩৫

খানা- রাজারহাট

(১) রাজস্ব- টাকা

খতিয়ান তৈরির তারিখ - ০১/১১/২০১৯

(২) জমির পরিমাণ(এ)- ০.০৩

(৩) মোট দাগের সংখ্যা- ২

| | (৪) অত্রস্বত্বের দখলকানের বিবরণ | (৫) স্বর | (৬) মন্তব্য |
|---------|---------------------------------|----------|-------------|
| নাম- | নামরাজ্য প্রোমোটরস প্রা লি | স্বায়ত | |
| | পক্ষে ডাইরেক্টর | | |
| ঠিকানা- | নিজ | | |

(৭) অত্রস্বত্বের নিজ দখলীয় জমি

| দাগ নং | জমির প্রেনী | মন্তব্য | দাগের মোট পরিমাণ(এ) | দাগের মধ্যে অত্রস্বত্বের অংশ | দাগের মধ্যে অত্রস্বত্বের জমির অংশের পরিমাণ |
|--------|-------------|------------------|---------------------|------------------------------|--|
| | | | | | একর হেক্টর |
| ২৭৫ | ভাঙ্গা | | ০.১০ | ০.১৬৬৭ | ০.০১ |
| | | আগত খং নং - ১৪/১ | | | |
| ২৭৬ | শালি | | ০.১২ | ০.১৬৬৭ | ০.০২ |
| | | আগত খং নং - ১৪/১ | | | |

মোট দাগের সংখ্যা- দুই মাত্র

Certified to be a true copy

Authorised U/S 7B of the Indian Evidence Act 1872

জেলা- জিয়ার বা পরগণা জরিপাল নং- ১০২৬

[১৪০৭০০৫]



ক্রমিক নং

সে.নং

নামা- রাজারহাট

(১) এলাকা - ০.০০ হেক্টর

(২) জমির পরিমাণ (এ) - ০.০২

(৩) মোট দাগের সংখ্যা- ১

| | (১) অত্রস্থলের মালিকদের বিবরণ | (২) ষর | (৩) মন্তব্য |
|--------|-------------------------------|--------|-------------|
| নাম | ব্রজধাম রাজা প্রাঃ সিঃ | রায়ত | |
| পিতা | শ্রী ৬৮৬৬৬৬৬৬ | | |
| ঠিকানা | বাসনগোড়া কলকাতা - 700 135 | | |

(১) অত্রস্থলের নিজ দখলীয় জমি

| নং | জমির শ্রেণী | মন্তব্য | দাগের মোট পরিমাণ (এ) | দাগের মধ্যে অত্রস্থলের অংশ | দাগের মধ্যে অত্রস্থলের জমির অংশের পরিমাণ |
|-----|-------------|---------|----------------------|----------------------------|--|
| | | | একর হেক্টর | | |
| ০০০ | জমি | | ০.১০ | ০.১০১০ | ০.০২ |

আগত খং নং - 777

ইন্সপেক্টরের ধরণ - রে: ক: মূলে

অনুমতি দং

(১) সোলাউরা

পিতা-দৌলভানি মোরা

মাং-নিজ

অংশ-0.3333

(২) মেজারালী মোরা

পিতা-দৌলভানি মোরা

মাং-নিজ

অংশ-0.3333

ertified to be a true copy

Authorised GIS TS of the land
Evidence No. 1577

জেলা উত্তর ১৪ পরগনা খজিয়ান নং- ১৩২৫

[১৫০৭০০৫]



সৌক্য- দাপনা

জে.প্র.নং- ০৫

খানা- রাজারহাট

(১) বাক্য ০.০০ টাকা

(২) জমির পরিমাণ (এ) ০.০২

(৩) মোট দাগের সংখ্যা- ১

| | (৪) অত্রস্বত্বের দফলকারের বিবরণ | (৫) স্বর | (৬) মন্তব্য |
|------------------|---------------------------------|----------|-------------|
| নাম- | ব্রীজধাম গ্রাম্য প্রাঃ নিঃ | স্বয়ত | |
| পক্ষে ডায়রেক্টর | | | |
| ঠিকানা | লাঙ্গলপোতা কলকাতা - 700 135 | | |

(১) অত্রস্বত্বের নিজ দখলীয় জমি

| দাগ নং | জমির শ্রেণী | মন্তব্য | দাগের মোট পরিমাণ (এ) | দাগের মধ্যে অত্রস্বত্বের অংশ | দাগের মধ্যে অত্রস্বত্বের জমির অংশের পরিমাণ |
|--------|-------------|---------|----------------------|------------------------------|--|
| | | | | | একর হেক্টর |
| ১৭৭ | ভাসা | | ০.১০ | ০.২৫০০ | ০.০২ |

আগত খং নং - 76/1,379/1

হস্তান্তরের ধরণ - রে: ক:

মূল, রে: ক: মূল

অনুমতি দং

(১) সোলাউল্লা মোল্লা

মিতা-দৌলত

দাং-নিজ

অংশ-0.3333

(২) মোক্তারাপী মোল্লা

মিতা-দৌলত

দাং-নিজ

অংশ-0.3333

(৩) সুবীদাপী মোল্লা

মিতা-দৌলত

Certified to be a true copy

Authorised U/S 76 of the Land Revenue Act, 1956

জেলা- উত্তর ২৪ পরগণা খতিয়ান নং- ১০১৬

[১৫০৭০৬৪]



মৌজা- দাপলা

জে.এল.নং- ৩৪

শাসন- রাজস্ববিভাগ

(১) স্রোত- ঢাকা

টাকা

(২) জমির পরিমাণ(এ)- ০.০৩

(৩) মোট দাগের সংখ্যা- ১

| | (৪) অত্রস্রোতের দফলকারের বিবরণ | (৫) স্র | (৬) মন্তব্য |
|---------|---|---------|-------------|
| নাম- | ঐতিহাসিক রাজা গ্রাম নিঃ পক্ষে ডায়নেটর | স্রোত | |
| ঠিকানা- | লাঙ্গলপোতা কলকাতা - 700 135 | | |

দাগ নং

জমির শ্রেণী

মন্তব্য

দাগের মোট
পরিমাণ(এ)

দাগ ১ মধ্যে
স্রোতের অংশ

দাগের মধ্যে
অত্রস্রোতের জমির
অংশের পরিমাণ

একর বেক্টর

১৭৭

(৩) সুবিদালী

পিতা-দৌলত আলি

মাং-নিজ

অংশ-০.১৪৫৪

(৪) সোনাউল্লা

পিতা-দৌলত আলি

মাং-নিজ

অংশ-০.১৪৫৪

(৫) মোক্তার আলি

পিতা-দৌলত আলি

মাং-নিজ

অংশ-০.১৪৫৪

(৬) সুবিদালী

পিতা-দৌলত আলি

মাং-নিজ

অংশ-০.১৪৫৪

Certified to be a true

Authorised U/S 78 of the Indian
Evidence Act, 1872



জেলা- উত্তর ২৪ পরগণা খতিয়ান নং- ১০২২

[১৫০৭০০৪]



মৌজা- দ্বাপনা


জে.এল.নং- ৩৫

খানা- রাজারঘাট

(১) রাজস্ব- টাকা

(২) জমির পরিমাণ(এ) ০.০০

(৩) মোট দাগের সংখ্যা- ১

| | (৪) তত্ত্বাবধায়ক দফতরকারের বিবরণ | (৫) স্বত্ব | (৬) মন্তব্য |
|--------|-----------------------------------|------------|---|
| নং- | ব্রিজধাম রাজা প্রাঃ সিঃ | স্বত্ব | |
| | পক্ষে ডায়রেক্টর | | |
| ঠিকানা | লাঙ্গলপোড়া কলকাতা - 700 135 | |  |

(৭) তত্ত্বাবধায়ক নিজ দখলীয় জমি

| দাগ নং | জমির শ্রেণী | মন্তব্য | দাগের মোট পরিমাণ(এ) | দাগের মধ্যে তত্ত্বাবধায়কের অংশ | দাগের মধ্যে তত্ত্বাবধায়কের জমির অংশের পরিমাণ |
|--------|-------------|---------|---------------------|---------------------------------|---|
| | | | | | একর হেক্টর |
| ২৭৭ | ভাঙ্গা | | ০.১০ | ০.০১৮২ | ০.০৩ |

আগত খং নং - 777

রে: ক: মূলে

অনুমতি দং

(১) দোলাউরা

পিতা-দৌলতালি মোল্লা

সাং-নিজ

অংশ-0.3333

(২) মোক্তারালী মোল্লা

পিতা-দৌলতালি মোল্লা

সাং-নিজ

অংশ-0.3333

Certified to be a true copy

Authorised U/S Evidence Act



জেলা- উত্তর ২৪ পরগণা খতিয়ান নং- ১০৫৭

[১৫০৭০০৫]



মৌজা- দাগনা

জে.এল.নং- ০৫

খানা- রাজারঘাট

(১) রাজস্ব- টাকা

(২) জমির পরিমাণ(এ)- ০.০৭

(৩) মোট দাগের সংখ্যা- ২

| | (৪) অত্রঘরের দখলকারের বিবরণ | (৫) ষর | (৬) মণ্ডল |
|---------|------------------------------|--------|-----------|
| নাম- | ধনেশ্বর রিয়েলস্টেট প্রঃ লিঃ | রাজ | |
| পিতা- | রাজকুমার দে | | |
| ঠিকানা- | মিঃ | | |

(৭) অত্রঘরের নিজ দখলীয় জমি

| দাগ নং | জমির প্রেমী | মন্তব্য | দাগের মোট পরিমাণ(এ) | দাগের মধ্যে অত্রঘরের অংশ | দাগের মধ্যে অত্রঘরের জমির অংশের পরিমাণ একর (হেক্ট) |
|--------|-------------|--------------------------------|---------------------|--------------------------|--|
| ২৭১ | ডাসা | আগত খং নং - 171 রে: ক: মূলে | ০.০২ | ০.০৮৩৩ | ০.০৩ |
| ২৮০ | ডাসা | আগত খং নং - 171 রে: ক: মূলে | ০.১৬ | ০.২৫০০ | ০.০৪ |

মোট দাগের সংখ্যা- দুই মাত্র



Verified to be a true copy
Authorised U/S 70 of the Indian
Evidence Act. 1872

[Handwritten signature]

Fees Received : Application Fee : Rs. 10, Authentication Fee : Rs. 10 x 1, Total fee : Rs. 20 , Copy No. 9259

জেলা- উত্তর ২৪ পরগণা খতিয়ান নং- ১০৪৩

| ১০০৭০৩৫ |



মৌজা- ছাথনা

জে.এল.নং- ৩৫

খানা- রাজারহাট

(১) রাজস্ব- টাকা

(২) জমির পরিমাণ(এ)- ০.০২

(৩) মোট দাগের সংখ্যা- ২

| | (৪) অত্রস্বত্বের দখলকারের বিবরণ | (৫) বয় | (৬) মন্তব্য |
|---------|---------------------------------|---------|-------------|
| নাম- | ধনশেঠ সিয়েলপেট প্রা:নি: | স্বাভূত | |
| পিতা- | রাজকুমার দে | | |
| ঠিকানা- | নিজ | | |

(৭) অত্রস্বত্বের নিজ দখলীকৃত জমি

| দাগ নং | জমির শ্রেণী | মন্তব্য | দাগের মোট পরিমাণ(এ) | দাগের মধ্যে অত্রস্বত্বের অংশ | দাগের মধ্যে অত্রস্বত্বের জমির অংশের পরিমাণ | |
|--------|-------------|-------------------------------|---------------------|------------------------------|--|--------|
| | | | | | একর | হেক্টর |
| ২৭১ | ডাঙ্গা | আগত খং নং - ৬৬ রে: ক: মূলে | ০.০২ | ০.০১৯৪ | ০.০১ | |
| ২৮০ | ডাঙ্গা | আগত খং নং - ৬৬ রে: ক: মূলে | ০.১৬ | ০.০৪৬৮ | ০.০১ | |

মোট দাগের সংখ্যা- দুই মাত্র



Notified to be a true copy
authorized to be used in the Indian
Evidence Act, 1972

[Handwritten signature]

Fees Received : Application Fee : Rs. 10, Authentication Fee : Rs. 10 x 1, Total fee : Rs. 20 , Copy No.:9263

জেলা- উত্তর ২৪ পরগণা খতিয়ান নং- ১০১৪

[১৪০৭০৫৪]



মৌজা- ছাপনা

অ.এল.নং- ০৭

থানা- রাজারহাট

(১) রাজস্ব- টাকা

খতিয়ান তৈরির তারিখ - 26/02/2019

(২) জমির পরিমাণ(এ)- ০.০২

(৬) মোট দাগের সংখ্যা- ২

| | (৪) অত্রস্বত্বের দখলকর্তার বিবরণ | (৫) ঠিকানা | (৬) মন্তব্য |
|---------|---|------------|-------------|
| নাম- | দুলালভাটিকা কমন্সের প্রাঃ সিঃ পক্ষে ডায়রেক্টর | রাজারহাট | |
| ঠিকানা- | খামার, রাজারহাট, লাক্ষ্মণপেতা কলি - 135 | | |

(৭) অত্রস্বত্বের নিজ দখলীয়ে জমি

| দাগ নং | জমির প্রকার | মন্তব্য | দাগের মোট পরিমাণ(এ) | দাগের মধ্যে অত্রস্বত্বের অংশ | দাগের মধ্যে অত্রস্বত্বের জমির অংশের পরিমাণ |
|--------|-------------|----------------|---------------------|------------------------------|--|
| | | | | | একর হেক্টর |
| ২৭১ | ভাঙ্গা | | ০.০২ | ০.০১০০ | ০.০১ |
| | | আগত খং নং - ৫৬ | | | |
| ২৮০ | ভাঙ্গা | | ০.১৬ | ০.০১৫৭ | ০.০১ |
| | | আগত খং নং - ৫৬ | | | |

মোট দাগের সংখ্যা- দুই মাত্র

Certified to be a true copy
Authorized Under Sec 76 of the Indian
Evidence Act. 1872

Fees Received : Application Fee : Rs. 10, Authentication Fee : Rs. 10 x 1, Total fee : Rs. 20 ,Copy No.:4852

জেলা- উত্তর ২৪ পরগণা খতিয়ান নং- ১৪১৯

[১০০৭০৩৫]



মৌজা- বাপনা

জে.এল.নং- ৩০

খানা- রাজারঘাট

(১) রাজস্ব-

টাকা

খতিয়ান তৈরির তারিখ - 31/10/2019

(২) জমির পরিমাণ(এ)- ০.০৩

(৩) মোট দাগের সংখ্যা- ২

| | (গ) অত্রস্বত্বের দখলকারের বিবরণ | (৫) স্বর | (৬) মন্তব্য |
|---------|---------------------------------|----------|-------------|
| নাম- | রামরাজ্য প্রোমোটরস প্রা লি | স্বয়ং | |
| | গফে ডায়রেক্টর | | |
| ঠিকানা- | নিজ | | |

(৭) অত্রস্বত্বের নিজ দখলীয় জমি

| দাগ নং | জমির শ্রেণী | মন্তব্য | দাগের মোট পরিমাণ(এ) | দাগের মধ্যে অত্রস্বত্বের অংশ | দাগের মধ্যে অত্রস্বত্বের জমির অংশের পরিমাণ | |
|--------|-------------|---------------------|---------------------|------------------------------|--|--------|
| | | | | | একর | হেক্টর |
| ২৭১ | ডাঙ্গা | আগত খং নং - 755,786 | ০.৩২ | ০.০৩৩১ | ০.০২ | |
| ২৮০ | ডাঙ্গা | আগত খং নং - 786 | ০.১৬ | ০.০৮৭৫ | ০.০১ | |

মোট দাগের সংখ্যা- দুই মাত্র

Certified to be a true copy

Authorised U/S 76 of the Indian Evidence Act 1872

Fees Received : Application Fee : Rs. 10, Authentication Fee : Rs. 10 x 1, Total fee : Rs. 20 ,Copy No.:18541

জেলা- উত্তর ২৪ পরগণা খতিয়ান নং- ১৪২২

[১৫০৭০৩৫]



মৌজা- ছাপলা

জে.এল.নং- ৩৫

থানা- রাজারহাট

(১) রাজস্ব- টাকা

খতিয়ান তৈরির তারিখ - 31/10/2019

(২) জমির পরিমাণ(এ)- ০.০১

(৩) মোট দাগের সংখ্যা- ২

| | (৪) অত্রস্বত্বের দখলকারের বিবরণ | (৫) স্বত্ব | (৬) মন্তব্য |
|------------------|---------------------------------|------------|-------------|
| নাম- | আশাধন বিল্ডার্স প্রা লি | স্বত্ব | |
| পক্ষে ডায়রেক্টর | | | |
| ঠিকানা- | নিজ | | |

(৭) অত্রস্বত্বের নিজ দখলীয় জমি

| দাগ নং | জমির শ্রেণী | মন্তব্য | দাগের মোট পরিমাণ(এ) | দাগের মধ্যে অত্রস্বত্বের অংশ | দাগের মধ্যে অত্রস্বত্বের জমির অংশের পরিমাণ | |
|--------|-------------|------------------|---------------------|------------------------------|--|--------|
| | | | | | একর | হেক্টর |
| ২৭১ | ডাঙ্গা | আগত খং নং - 1374 | ০.৩২ | ০.০১৪৭ | ০.০০ | |
| ২৮০ | ডাঙ্গা | আগত খং নং - 1374 | ০.১৬ | ০.০৪৩৭ | ০.০১ | |

মোট দাগের সংখ্যা- দুই মাত্র

Certified to be a true copy

Authorised U/S 70 of the Indian Evidence Act 1872

জেলা- উত্তর ২৪ পরগণা খতিয়ান নং- ১৪২০

[১৫০৭০৩৫]



মৌজা- ঘাঘনা

জে.এল.নং- ৩৫

থানা- রাজারহাট

(১) রাজস্ব- টাকা

খতিয়ান তৈরির তারিখ - 01/11/2019

(২) জমির পরিমাণ(এ)- ০.০২

(৩) মোট দাগের সংখ্যা- ২

| | (৪) অত্রস্বত্বের দখলকারের বিবরণ | (৫) স্বত্ব | (৬) মতবা |
|---------|---------------------------------|------------|----------|
| নাম- | দুশভাটিকা কমন্ডেজ প্রা লি | স্বত্ব | |
| | গড়ে ডাবিবেক্টর | | |
| ঠিকানা- | নিজ | | |

(৭) অত্রস্বত্বের নিজ দখলী জমি

| দাগ নং | জমির প্রেনী | মতবা | দাগের মোট পরিমাণ(এ) | দাগের মধ্যে অত্রস্বত্বের অংশ | দাগের মধ্যে অত্রস্বত্বের জমির অংশের পরিমাণ |
|--------|-------------|----------------|---------------------|------------------------------|--|
| | | | | | একর হেক্টর |
| ২৭১ | ডাসা | | ০.০২ | ০.০২৭৫ | ০.০১ |
| | | আগত খং নং - ৬৬ | | | |
| ২৮০ | ডাসা | | ০.১৬ | ০.০২৭৫ | ০.০১ |
| | | আগত খং নং - ৬৬ | | | |

মোট দাগের সংখ্যা- দুই মাত্র

Certified to be a true copy

Authorised U/S 76 of the Indian Evidence Act 1872

Fees Received : Application Fee : Rs. 10, Authentication Fee : Rs. 10 x 1, Total fee : Rs. 20 ,Copy No.:18545

জেলা- উত্তর ২৪ পরগণা খতিয়ান নং- ১৪৩৮

[১৫০৭০৩৫]



মৌজা- ছাপনা

জে.এল.নং- ৩৫

থানা- রাজারহাট

(১) রাজস্ব- টাকা

খতিয়ান তৈরির তারিখ - 18/11/2019

(২) জমির পরিমাণ(এ)- ০.০৫

(৩) মোট দাগের সংখ্যা- ২

| | (৪) অত্রস্বত্বের দখলকারের বিবরণ | (৫) স্বত্ব | (৬) মন্তব্য |
|---------|---------------------------------|------------|-------------|
| নাম- | গণ্ডিক এস্টেট প্রা লি | রায়ত | |
| | পক্ষে ডায়রেক্টর | | |
| ঠিকানা- | নিজ | | |

(৭) অত্রস্বত্বের নিজ দখলীয় জমি

| দাগ নং | জমির শ্রেণী | মন্তব্য | দাগের মোট পরিমাণ(এ) | দাগের মধ্যে অত্রস্বত্বের অংশ | দাগের মধ্যে অত্রস্বত্বের জমির অংশের পরিমাণ |
|--------|-------------|-----------------|---------------------|------------------------------|--|
| | | | | | একর হেক্টর |
| ২৭১ | ভাঙ্গা | | ০.৩২ | ০.০৬৭২ | ০.০২ |
| | | আগত খং নং - 505 | | | |
| ২৮০ | ভাঙ্গা | | ০.১৬ | ০.২০২৪ | ০.০৩ |
| | | আগত খং নং - 505 | | | |

মোট দাগের সংখ্যা- দুই মাত্র

Certified to be a true copy

Authorized U/S 76 of the Indian Evidence Act 1977

জেলা- উত্তর ২৪ পরগণা খতিয়ান নং- ১৪২৯

[১৫০৭০৩৫]



মোজা- ছাদনা

জে.এল.নং- ৩৫

থানা- রাজারহাট

(১) রাজস্ব- টাকা

খতিয়ান তৈরির তারিখ - ০১/১১/২০১৯

(২) জমির পরিমাণ(এ)- ০.০৩

(৩) মোট দাগের সংখ্যা- ২

| | (৪) অত্রস্বত্বের দখলকারের বিবরণ | (৫) স্বত্ব | (৬) মন্তব্য |
|---------------|---------------------------------|------------|-------------|
| নাম- | জবা কুমুম রিয়েলকন প্রা লি | স্বত্ব | |
| পদে ডাইরেক্টর | | | |
| ঠিকানা- | মিজ | | |

(৭) অত্রস্বত্বের নিজ দখলীয় জমি

| দাগ নং | জমির শ্রেণী | মন্তব্য | দাগের মোট পরিমাণ(এ) | দাগের মধ্যে অত্রস্বত্বের অংশ | দাগের মধ্যে অত্রস্বত্বের জমির অংশের পরিমাণ |
|--------|-------------|-------------------------|---------------------|------------------------------|--|
| | | | | | একর হেক্টর |
| ২৭১ | ডাঙ্গা | | ০.৩২ | ০.০৩৪৩ | ০.০১ |
| | | আগত খং নং - 117,785,787 | | | |
| ২৮০ | ডাঙ্গা | | ০.১৬ | ০.১০৩২ | ০.০২ |
| | | আগত খং নং - 785,787 | | | |

মোট দাগের সংখ্যা- দুই মাত্র

Verified to be a true copy

Authorised L.S.O. of the Indian



15) ଅଞ୍ଚଳ:

ଠିକଣା:

ପଞ୍ଜିୟାନ କେଶିଆ ଜମିଗଣ - 13/12/2019

12) ଜମିର ପଞ୍ଜିୟାନ ନଂ - 0.02

(6) ମୋଟି ମାପର ମାତ୍ରା - 2

| | (କ) ବ୍ୟବହାର ସହଜକାରୀର ବିବରଣ | (ଖ) ପ୍ରକ | (ଗ) ମାତ୍ରା |
|---------|----------------------------|----------|------------|
| କାର୍ଯ୍ୟ | ବ୍ୟବସାୟ ପାଇଲେ ନିମିଟିଟ | ରାସଦ | |
| କାର୍ଯ୍ୟ | ପୃଷ୍ଠା ନିରାକର | | |
| ଠିକଣା | ନିକ | | |



13) ବ୍ୟବହାର ନିକ୍ତ ବ୍ୟବସାୟ ଜମି

| କାର୍ଯ୍ୟ ନଂ | ଜମିର ନିକ୍ତ ନଂ | ମାତ୍ରା | ମୋଟି ମାପର ମାତ୍ରା (ଘ) | ମାପର ମାତ୍ରା (ଘ) | ମାପର ମାତ୍ରା (ଘ) |
|------------|---------------|--------|----------------------|-----------------|-----------------|
| | | | ମୋଟି ମାପର ମାତ୍ରା (ଘ) | ମାପର ମାତ୍ରା (ଘ) | ମାପର ମାତ୍ରା (ଘ) |
| | | | ମାପର ମାତ୍ରା (ଘ) | ମାପର ମାତ୍ରା (ଘ) | ମାପର ମାତ୍ରା (ଘ) |
| | | | ମାପର ମାତ୍ରା (ଘ) | ମାପର ମାତ୍ରା (ଘ) | ମାପର ମାତ୍ରା (ଘ) |

(ମୋଟି ମାପର ମାତ୍ରା - ଦୁଇ ମାତ୍ରା)

Certified to be a true copy

Authorised U/S 76 of the Indian Evidence Act 1872

Amount Received ; Application Fee , Rs. 10, Authentication Fee : Rs. 10 x 1, Total fee : Rs. 20 , Copy No. 22950

পেচা- উত্তর ১৪ পরগণা

খসিয়ার নং- ১১১৩

[১৫০৭০৩৫]

সীতা- ছাপনা

সে.এল.নং- ৩৫

খানা- রাজারহাট

(১) মালিক-


সিলা

(২) জমির পরিমাণ (১)-

০.০৫

(৩) মোট মালের সংখ্যা-

১

| | (৪) অত্রধরের মালিকদের বিবরণ | (৫) ধর | (৬) মূল্য |
|-----------|--|--------|---|
| নাম- | সেহেন্দেখাট কছারিহালা | মালিক |  |
| গ্রাম সিং | | | |
| ঠিকানা- | ৪১০ বি. সি. টি. রোড, গোয়া-খিকপুর, পিনা-৭১১১০১ | | |

(৭) অত্রধরের মিত্র মতদায়ী জমি

| নাম নং | জমির প্রকার | মতদায় | মালের মোট পরিমাণ (১) | মালের মধ্যে অত্রধরের অংশ | মালের মধ্যে অত্রধরের জমির অংশের পরিমাণ | |
|-------------------|-------------|----------|----------------------|--------------------------|--|-------|
| | | | | | একর | শেঁকর |
| ১৪৭ | ভাঙ্গা | | ০.২৯ | ০.১৬৬৭ | ০.০৫ | |
| মোট মালের সংখ্যা- | | এক মাত্র | | | ০.০৫ | |



Fees Received : Application Fee : Rs. ১০, Authentication Fee : Rs. ১০ x ১, Total fee : Rs. ২০ ,Copy No.৩০২১

২০/০১/২০১৬

জেলা- উত্তর ২৪ পরগণা খতিয়াল নং- ১২৮৮ [১৫০৭০০৫]
 সৌজা- ছাপনা জে.এল.নং- ০৫ খানা- রাজারঘাট



(১) রাজস্ব- টাকা
 (২) জমির পরিমাণ(এ)- ০.০৫ (৩) মোট দাগের সংখ্যা- ১

| | (৪) অগ্রস্বরের দখলকারের বিবরণ | (৫) ষর | (৬) মন্তব্য |
|---------|---|--------|-------------|
| নাম- | এবরিকো কুমারসিঙ্গ প্রা:পি: গড্ডে ডায়েরেক্টর | স্বয়ং | |
| ঠিকানা- | ৪৯৩বি, জি.টি.রোড, (পাঃ-শিবপুর হাওড়া-711102 | | |

(৭) অগ্রস্বরের নিজ দখলীয় জমি

| দাগ নং | জমির প্রেনী | মরবা | দাগের মোট পরিমাণ(এ) | দাগের মধ্যে অগ্রস্বরের অংশ | দাগের মধ্যে অগ্রস্বরের জমির অংশের পরিমাণ | |
|----------------------------|-------------|------|---------------------|----------------------------|--|------|
| | | | | | একর | বেটর |
| ১৪৮ | ডাগা | | ০.৮৬ | ০.০৫৫৪ | ০.০৫ | |
| মোট দাগের সংখ্যা- এক মাত্র | | | | | | ০.০৫ |

Certified to be a true copy
 Authorized U/S 76 of the Indian Evidence Act, 1872



Fees Received : Application Fee : Rs. 10, Authentication Fee : Rs. 10 x 1, Total fee : Rs. 20 ,Copy No.:11897

জেলা- উত্তর ২৪ পরগণা খজিহাল নং- ১২৮৯

[১৫০৭০০৫]



মৌজা- দাঘনা জে.এল.নং- ৫৫

খানা- মাজারঘাট

(১) মাজারঘাট- টাকা

(২) জমির পরিমাণ(এ)- ০.০২

(৩) মোট দাগের সংখ্যা- ১

| | (৪) অত্রস্বত্বের দখলকারের বিবরণ | (৫) স্বত্ব | (৬) মন্তব্য |
|---------|--|------------|-------------|
| নাম- | মুঞ্জলী কনস্ট্রাকশন প্রাঃলিঃ | স্বত্ব | |
| ঠিকানা- | পত্রে ৪৭৩বি, জি.টি.রোড, পোঃ-শিবপুর হাওড়া:-711102 | | |

(৭) অত্রস্বত্বের নিজ দখলী জমি

| দাগ নং | জমির শ্রেণী | মন্তব্য | দাগের মোট পরিমাণ(এ) | দাগের মধ্যে অত্রস্বত্বের অংশ | দাগের মধ্যে অত্রস্বত্বের জমির অংশের পরিমাণ | |
|----------------------------|-------------|---------|---------------------|------------------------------|--|--------|
| | | | | | একর | হেক্টর |
| ১৪৮ | ডাঙ্গা | | ০.৮৬ | ০.০২৬৭ | ০.০২ | |
| মোট দাগের সংখ্যা- এক মাত্র | | | | | ০.০২ | |

Certified to be a true copy

Authorised U/S 76 of the Indian Evidence Act, 1973



Fees Received : Application Fee : Rs. 10, Authentication Fee : Rs. 10 x 1, Total fee : Rs. 20 , Copy No.:11898

Page 1 of 1

১৭/০৭/২০১৭ ০৪:০০ PM

জেলা- ষ্টার ১৪ পরগণা

খতিয়ান নং- ১১৪০

[১৫০৭০৩৫]

মেজর- বাসিন্দা


জে ১৭, ১৮ - ৩৫

খানা- লাহোরগাতি

(১) আয়- টাকা

(২) জমির পরিমাণ (এ)- ০.০৫

(৩) মোট দায়ের সংখ্যা- ১

| | (৪) অগ্রস্বরের ফলকরের বিবরণ | (৫) স্বর | (৬) মন্তব্য |
|---------|---|----------|---|
| নাম- | টেকদে ডিপ ট্রেড প্রায় সি: | স্বয়ং |  |
| ঠিকানা- | ৪৯০বি, জি.টি.রোড, লোহা-খিবপুর হাওড়া-৭১১১০২ | | |

(৭) অগ্রস্বরের নিজ মালিকের জমি

| সাল নং | জমির প্রকার | মন্তব্য | যের মোট ১ ইকর (এ) | দায়ের মধ্যে অগ্রস্বরের অংশ | দায়ের মধ্যে অগ্রস্বরের জমির আয়ের পরিমাণ | |
|--------------------|-------------|----------|----------------------|-----------------------------|---|-------|
| | | | | | একর | পয়সা |
| ১৪৮ | ভাঙ্গা | | ০.৮৬ | ০.০৬২৫ | ০.০৫ | |
| মোট দায়ের সংখ্যা- | | এক মাত্র | | | ০.০৫ | |

Certified to be a true copy.
Edureka
 Authorized U/S 76 of the India Evidence Act, 1872



Fees Received : Application Fee : Rs. ১০, Authentication Fee : Rs. ১০ x ১, Total fee : Rs. ২০ ,Copy No.:২৩৪৫

১৯/০২/২০১৯

জেলা- উত্তর ২৪ পরগণা খতিয়ান নং- ১২৬৬ [১২০৭০৩৫]
 মৌজা- ছাপলা জে.এন.নং- ৩৫ খানা- রাজারহাট

(১) রাজস্ব- টাকা

(২) জমির পরিমাণ(এ)- ০.০৬

(৩) মোট দাগের সংখ্যা- ৩

| | (৪) অত্রস্থলের দখলকারের বিবরণ | (৫) স্বর | (৬) মন্তব্য |
|---------|---|----------|-------------|
| নাম- | সর্বাচার্য টাকম প্রা লি পান্ডে রাজ কুমার দে | রায়ত | |
| ঠিকানা- | ৪৩৩নি, ডি.টি. রোড শ্যামা ও গো - শিবপুর জেলা - বাওড়া | | |

(৭) অত্রস্থলের নিজ দখলীর জমি

| দাগ নং | জমির প্রেসী | মন্তব্য | দাগের মোট পরিমাণ(এ) | দাগের মধ্যে অত্রস্থলের অংশ | দাগের মধ্যে অত্রস্থলের জমির অংশের পরিমাণ | |
|-----------------------------|-------------|---------|------------------------|-------------------------------|--|--------|
| | | | | | একর | হেক্টর |
| ২৬২ | ডাঙ্গা | | ০.০৪ | ০.২২৫০ | ০.০১ | |
| ২৬৬ | শালি | | ০.১৪ | ০.২২৭১ | ০.০৩ | |
| ২৬৪ | শালি | | ০.১০ | ০.২২৬০ | ০.০২ | |
| মোট দাগের সংখ্যা- তিন মাত্র | | | | | ০.০৬ | |

Certified to be a true copy

Authorised U/S 76 of the Indian
Evidence Act, 1872



Fees Received : Application Fee : Rs. 10, Authentication Fee : Rs. 10 x 1, Total fee : Rs. 20 ,Copy No.:5595

জেলা- উত্তর ২৪ পরগণা খতিয়ান নং- ১২৮৬

[১৫০৭০৩৫]



মৌজা- ঘাপলা

জে.এল.নং- ৩৫

থানা- রাজারহাট

(১) রাজস্ব- টাকা

(২) জমির পরিমাণ(এ)- ০.০৩

(৩) মোট দাপের সংখ্যা- ২

| | (৪) অত্রস্বরের দখলকারের বিবরণ | (৫) স্বর | (৬) মন্তব্য |
|---------|----------------------------------|----------|-------------|
| নাম- | দলদিত নির্মল প্রা:পি: | স্বয়ং | |
| ঠিকানা- | লাঙ্গনঘোড়া, বিষ্ণুপুর, কোলঃ-135 | | |

(৭) অত্রস্বরের নিজ দখলী জমি

| দাপ নং | জমির প্রেসী | মন্তব্য | দাপের মোট পরিমাণ (৭) | দাপের মধ্যে অত্রস্বরের অংশ | দাপের মধ্যে অত্রস্বরের জমির অংশের পরিমাণ | | |
|---------------------------|-------------|---------|----------------------|----------------------------|--|--------|--|
| | | | | | একর | হেক্টর | |
| ২৬২ | ভাঙ্গা | | ০.০৪ | ০.১০৯৪ | ০.০১ | | |
| ২৬৩ | শালি | | ০.১৪ | ০.১০৯৪ | ০.০২ | | |
| মোট দাপের সংখ্যা- দুই দাপ | | | | | ০.০৩ | | |

Certified to be a true copy
Authorized U/S 78 of the Indian
Evidence Act, 1872



Fees Received : Application Fee : Rs. 10, Authentication Fee : Rs. 10 x 1, Total fee : Rs. 20 ,Copy No.:11779

জেলা- উত্তর ২৪ পরগণা খতিয়ান নং- ১২৮৫

[১৫০৭০৩৫]

মৌজা- ছাপনা জে.এল.নং- ৩৫

খানা- রাজারহাট



(১) রাজস্ব- টাকা

(২) জমির পরিমাণ(এ)- ০.০২

(৩) মোট দাগের সংখ্যা- ২

| | (৪) অগ্রস্বরের দখলকারের বিবরণ | (৫) স্বয়ং | (৬) মতন |
|---------|---------------------------------|------------|---------|
| নাম- | পলপিট নির্মাণ প্রা.লি: | রায়ভ | |
| | পক্ষে | | |
| ঠিকানা- | লাঙ্গলপোতা, বিষ্ণুপুর, কোলা-135 | | |



(৭) অগ্রস্বরের নিজ দখলী জমি

| দাগ নং | জমির প্রেরী মতন | দাগের মোট পরিমাণ(এ) | দাগের মধ্যে অগ্রস্বরের অংশ | দাগের মধ্যে অগ্রস্বরের জমির অংশের পরিমাণ | |
|-----------------------------|-----------------|---------------------|----------------------------|--|--------|
| | | | | একর | হেক্টর |
| ২৬২ | ডাঙ্গা | ০.০৪ | ০.১৬৪১ | ০.০০ | |
| ২৬৩ | খালি | ০.১৪ | ০.১৬৩৪ | ০.০২ | |
| মোট দাগের সংখ্যা- দুই মাত্র | | | | ০.০২ | |

Certified to be a true copy, 10/-

Authorised U/S 78 of the Indian Evidence Act, 1872



Fees Received : Application Fee : Rs. 10, Authentication Fee : Rs. 10 x 1, Total fee : Rs. 20 , Copy No. 11899

জেলা- উত্তর ২৪ পরগণা খতিয়ান নং- ১২৮৩

[১৫০৭০৩৫]

মোজা- ছাপলা জে.এল.নং- ৩৫

থানা- রাজারহাট



(১) রাজস্ব- টাকা

(২) জমির পরিমাণ(এ)- ০.০৩

(৩) মোট দাগের সংখ্যা- ২

| | (৪) অত্রস্বত্বের দখলকারের বিবরণ | (৫) বয়স | (৬) মন্তব্য |
|---------|--|----------|-------------|
| নাম- | মুকুন্দলাল মজা প্রাঃলিঃ | স্বয়ং | |
| | পক্ষে | | |
| ঠিকানা- | ৭৭৩বি, জি.টি.রোড, পোঃ-শিবপুর হাওড়া-৭১১১০২ | | |



(৭) অত্রস্বত্বের নিম্ন দখলীয় জমি

| দাগ নং | জমির প্রকৃতি | মন্তব্য | দাগের মোট পরিমাণ(এ) | দাগের মধ্যে অত্রস্বত্বের অংশ | দাগের মধ্যে অত্রস্বত্বের জমির অংশের পরিমাণ | | |
|-----------------------------|--------------|---------|---------------------|------------------------------|--|--------|--|
| | | | | | একর | হেক্টর | |
| ২৬২ | ডাঙ্গা | | ০.০৪ | ০.১৩৬৪ | ০.০১ | | |
| ২৬৩ | শালি | | ০.১৪ | ০.১৩৬৩ | ০.০২ | | |
| মোট দাগের সংখ্যা- দুই মাত্র | | | | | ০.০৩ | | |

Certified to be a true copy of

Authorised U/S 79 of the Indian Evidence Act/1872



Fees Received : Application Fee : Rs. 10, Authentication Fee : Rs. 10 x 1, Total fee : Rs. 20 , Copy No.:11777

জেলা- উত্তর ২৪ পরগণা অফিস নং- ১২৮৭

[১৫০৭০৩৫]



মৌজা- ছাপসা

অ.এল.নং- ৩৫

থানা- রাজারহাট

(১) রাজস্ব- টাকা

(২) জমির পরিমাণ(এ)- ০.১০

(৩) মোট দাগের সংখ্যা- ৩

| | (৪) অত্রস্বত্বের দখলকারের বিবরণ | (৫) স্বত্ব | (৬) মন্তব্য |
|---------|----------------------------------|------------|-------------|
| নাম- | আপনারায়া প্রদারটিস প্রা:লি: | রায়ত | |
| ঠিকানা- | নাঙ্গলপাড়া, বিষ্ণুপুর, কোলা-১১১ | | |

(৭) অত্রস্বত্বের নিজ দখলীয়ে জমি

| দাগ নং | জমির প্রকার | মন্তব্য | দাগের মোট পরিমাণ(এ) | দাগের মধ্যে অত্রস্বত্বের অংশ | দাগের মধ্যে অত্রস্বত্বের জমির আংশের পরিমাণ | |
|--------|-------------|---------|---------------------|------------------------------|--|-------|
| | | | | | একর | ঘণ্টা |
| ২৬২ | ভাঙ্গা | | ০.০৪ | ০.০৬৩৬ | ০.০১ | |
| ২৬৩ | শালি | | ০.১৪ | ০.০৬৩৭ | ০.০৫ | |
| ২৬৪ | শালি | | ০.১০ | ০.০৬৪৬ | ০.০৪ | |

আগত খং নং - 160

হস্তান্তরের ধরণ - রে: ক: মূল

মোট দাগের সংখ্যা- তিন মাত্র

Certified to be a true copy
Authorized U/S 76 of the Indian
Evidence Act, 1872

Fees Received : Application Fee : Rs. 10, Authentication Fee : Rs. 10 x 1, Total fee : Rs. 20 , Copy No.:19447

জেলা- উত্তর ২৪ পরগনা খতিয়ান নং- ১৩৫২

[১৫০৭০৩৫]



মৌজা- ধানসা

জে.এল.নং- ৩৫

খানা- রাজারহাট

(১) ব্রাহ্ম- টাকা

(২) জমির পরিমাণ(এ)- ০.০১

(৩) মোট দাগের সংখ্যা- ১

| | (৪) অত্রস্বত্বের দখলকারের বিবরণ | (৫) স্বত্ব | (৬) মত্ব |
|---------|---------------------------------------|------------|----------|
| নাম- | পলপিট নির্মাণ প্রাঃ লিঃ | স্বত্ব | |
| ঠিকানা- | পল্লী ভার্সিটীর বিশ্বপুর, রাজারহাট | | |

(৭) অত্রস্বত্বের মিত্র দখলীয়া জমি

| দাগ নং | জমির শ্রেণী | মত্ব | দাগের মোট পরিমাণ(এ) | দাগের মত্ব অত্রস্বত্বের অংশ | দাগের মত্ব অত্রস্বত্বের জমির অংশের পরিমাণ |
|--------|-------------|------|------------------------|--------------------------------|---|
| | | | একর হেক্টর | | |
| ২৬৪ | শালি | | ০.১০ | ০.১০৯৫ | ০.০১ |

স্বত্ব নং - ১৬

স্বত্ব কঃ মূল্য

মোট দাগের সংখ্যা- এক দাগ

Certified to be a true copy

es

Authenticated under 76 of the Indian
Evidence Act, 1872

Fees Received : Application Fee : Rs. 10, Authentication Fee : Rs. 10 x 1, Total fee : Rs. 20 ,Copy No.:12785

জেলা- উত্তর ২৪ পরগণা খতিয়ান নং- ১৩৫৩

[১৫০৭০৩৫]



মৌজা- ছাপলা

জে.এল.নং- ৩৫

খানা- রাজারহাট

(১) রাজস্ব- টাকা

(২) জমির পরিমাণ(এ)- ০.০১

(৩) মোট দাগের সংখ্যা- ১

| | (৪) অত্রঘরের দখলকারের বিবরণ | (৫) বই | (৬) মন্তব্য |
|---------|--|--------|-------------|
| নাম- | দলপিট নির্মাল প্রাঃ সিঃ | রামত | |
| ঠিকানা- | পক্ষে ডাইরেক্টর বিক্রমপুর, রাজারহাট | | |

(৭) অত্রঘরের নিজ দখলীয় জমি

| দাগ নং | জমির প্রকৃতি | মন্তব্য | দাগের মোট পরিমাণ(এ) | দাগের মধ্যে অত্রঘরের আংশ | দাগের মধ্যে অত্রঘরের জমির আংশের পরিমাণ |
|--------|--------------|---------|---------------------|--------------------------|--|
| | | | | | একর বেস্টর |
| ১২৪ | শালি | | ০.১০ | ০.১০২৪ | ০.০১ |

আগত খঃ নং - 16

সে: ক: মূল

মোট দাগের সংখ্যা- এক মাত্র

Certified to be a true copy

Authorised U/S 73 of the Indian Evidence Act, 1872

Fees Received : Application Fee : Rs. 10, Authentication Fee : Rs. 10 x 1, Total fee : Rs. 20 , Copy No.:12786

জেলা- উত্তর ২৪ পরগণা খতিয়ান নং- ১৪২৫

[১৫০৭০৩৫]



মৌজা- ছাপনা

জে.এস.নং- ৩৫

খানা- রাজারহাট

(১) রাজস্ব- টাকা

খতিয়ান জেরির তারিখ - 01/11/2019

(২) জমির পরিমাণ(এ)- ০.০১

(৩) মোট দাগের সংখ্যা- ১

| | (৪) অত্রস্বত্বের দখলকারের বিবরণ | (৫) স্বত্ব | (৬) মন্তব্য |
|---------|---------------------------------|------------|-------------|
| নাম- | গলপিট নির্মাণ প্রা লি | রাস্তা | |
| ঠিকানা- | পক্ষে ডাইরেক্টর নিজ | | |

(৭) অত্রস্বত্বের নিজ দখলীর জমি

| দাগ নং | জমির প্রমাণ | মন্তব্য | দাগের মোট পরিমাণ(এ) | দাগের মোট অত্রস্বত্বের অংশ | দাগের মোট অত্রস্বত্বের জমির অংশের পরিমাণ | একর | হেক্টর |
|--------|-------------|---------|---------------------|----------------------------|--|-----|--------|
| ২৬৫ | শালি | | ০.১০ | ০.০৫৫৩ | ০.০১ | | |

আমত খং নং - 16

মোট দাগের সংখ্যা- এক মাত্র

Verified to be a true copy

Authorised U/S 78 of the Indian Evidence Act 1872

Fees Received : Application Fee : Rs. 10, Authentication Fee : Rs. 10 x 1, Total fee : Rs. 20 ,Copy No.:18547

জেলা- উত্তর ২৪ পরগণা খতিয়ান নং- ১৪৩৯

[১৫০৭০৩৫]



মৌজা- ছাপনা

জে.এল.নং- ৩৫

থানা- রাজশাহাট

(১) রাজস্ব- টাকা

খতিয়ান তৈরির তারিখ - 18/11/2019

(২) জমির পরিমাণ(এ)- ০.০১

(৩) মোট দাগের সংখ্যা- ১

| | (৪) অগ্রস্বরের দখলকারের বিবরণ | (৫) স্বত্ব | (৬) মন্তব্য |
|---------|-------------------------------|------------|-------------|
| নাম- | সুক্টপিক মাজা প্রা দি | স্বত্ব | |
| ঠিকানা- | গণ্ডে ডাইরেক্টর নিজ | | |

(৭) অগ্রস্বরের নিজ দখলীয়ে জমি

| দাগ নং | জমির প্রেরী | মন্তব্য | দাগের মোট পরিমাণ(এ) | দাগের মধ্যে অগ্রস্বরের অংশ | দাগের মধ্যে অগ্রস্বরের জমির অংশের পরিমাণ | একর | সেঁকর |
|--------|-------------|---------|---------------------|----------------------------|--|-----|-------|
| ২৯৪ | শালি | | ০.১০ | ০.১১৫৪ | ০.০১ | | |

আগত খা নং - 160

মোট দাগের সংখ্যা- এক মাত্র


Signature and Stamp of the Officer

Fees Received : Application Fee : Rs. 10, Authentication Fee : Rs. 10 x 1, Total fee : Rs. 20 ,Copy No.:19455

জেলা- উত্তর ২৪ পরগণা পত্ৰীয়ান নং- ১২৭০ [১৫০৭০৩৫]
 নৌজা- ছাপনা জে.এল.নং- ৩৫ খানা- রাজারহাট

(১) রাজস্ব- টাকা

(২) জমির পরিমাণ(এ)- ০.০৩ (৩) মোট দফের সংখ্যা- ১

| | (৪) অগ্রস্বত্বের মফলকায়ের বিবরণ | (৫) স্বত্ব | (৬) মন্তব্য |
|---------|----------------------------------|------------|---|
| নাম- | আপনাপন বিহার্স প্রা:লি: | রাজস্ব |  |
| ঠিকানা- | গঙ্গাবাগাতা, বিষ্ণুপুর, ফোন:-135 | | |

(৭) অগ্রস্বত্বের নিজ মফলকায়ের জমি

| দাগ নং | জমির মেনী | মন্তব্য | দাগের মোট পরিমাণ(এ) | দাগের মাঝে অগ্রস্বত্বের অংশ | দাগের মাঝে অগ্রস্বত্বের জমির অংশের পরিমাণ | |
|----------------------------|-----------|---------|---------------------|-----------------------------|---|--------|
| | | | | | একর | হেক্টর |
| ১৫৭ | ডাসা | | ০.৭৬ | ০.০৪১৭ | ০.০৩ | |
| মোট দাগের সংখ্যা- এক মাত্র | | | | | ০.০৩ | |

Certified to be a true copy

Authorised J/E of the Indian Evidence Act 1872



Fees Received : Application Fee : Rs. 10, Authentication Fee : Rs. 10 x 1, Total fee : Rs. 20 , Copy No.:7281

জেলা- উত্তর ১৪ পরগণা

খতিবাল নং- ১১৪২

[১৫০৭০৩৫]

সৌজ- ছাপনা

জ.এস.নং- ৩৫

খানা- রায়পুরঘাট

(১) রাজস্ব- টাকা

(২) জমির পরিমাল (এ)- ০.০৪

(৩) মোট দায়ের সংখ্যা- ১

| | (৪) অত্রস্বত্বের মালিকদের বিবরণ | (৫) ধর | (৬) মন্তব্য |
|---------|--|--------|-------------|
| নাম- | টেনটন ডিপসার্ক প্রা.লি. | রাজস্ব | |
| ঠিকানা- | ৪১০বি, সি.ডি.ও.অফিস, পোঃ-পিরপুর হাওড়ার-৫১১১০২ | | |

(৭) অত্রস্বত্বের নিজ মালিকের জমি

| দায়ের নং | জমির শ্রেণী | মন্তব্য | দায়ের মোট পরিমাল (এ) | দায়ের মধ্যে অত্রস্বত্বের অংশ | দায়ের মধ্যে অত্রস্বত্বের জমির অংশের পরিমাল | একর | এইটর |
|--------------------|-------------|---------|-----------------------|-------------------------------|---|-----|------|
| ১৫৭ | ভাঙ্গা | | ০.৭৬ | ০.০৫৮৩ | ০.০৪ | | |
| মোট দায়ের সংখ্যা- | | এক বছর | | | | | ০.০৪ |



Fees Received : Application Fee : Rs. ১০, Authentication Fee : Rs. ১০ x ১, Total fee : Rs. ২০ ,Copy No.:৩০০১

১৪/০৬/২০১৬

জেলা- উত্তর ২৪ পরগণা খতিয়ান নং- ১২৭১

[১৫০৭০০৫]

মৌজা- ছাপনা

জে.এল.নং- ০৫

থানা- রাজারহাট

(১) রাজস্ব- টাকা

(২) জমির পরিমাণ(এ)- ০.০০

(৩) মোট দাগের সংখ্যা- ১

| | (৪) অত্রস্বত্বের দখলকারের বিবরণ | (৫) স্বত্ব | (৬) মন্তব্য |
|---------|---------------------------------|------------|-------------|
| নাম- | নেমন প্রাস বিহার্স প্রাঃসিঃ | রায়ত | |
| পেছো | | | |
| ঠিকানা- | বাজনাপোতা, সিন্ধুপুর, কোলা-135 | | |

(৭) অত্রস্বত্বের নিজ দখলীয়ে জমি

| দাগ নং | জমির প্রেসী | মন্তব্য | দাগের মোট পরিমাণ(এ) | দাগের মধ্যে অত্রস্বত্বের অংশ | দাগের মধ্যে অত্রস্বত্বের অংশের পরিমাণ | |
|----------------------------|-------------|---------|---------------------|------------------------------|---------------------------------------|--------|
| | | | | | একর | হেক্টর |
| ১৫৭ | ডাঙ্গা | | ০.৭৬ | ০.০০৬০ | ০.০০ | |
| মোট দাগের সংখ্যা- এক মাত্র | | | | | | ০ |



Fees Received : Application Fee : Rs. 10, Authentication Fee : Rs. 10 x 1, Total fee : Rs. 20 ,Copy No.:7282

সংখ্যা- উত্তর ২৪ পরগণা

খতিয়ান নং- ১১০৯

[১৫০৭০৩৫]

শ্রেণী- দায়দা


জে.এল.নং- ৩৫

থানা- রাজারহাট

(১) প্রার্থীর- ঢাকা

(২) জমির পরিমাণ (এ)- ০.০৯

(৩) মোট দায়ের সংখ্যা- ১

| | (৪) অত্রস্বত্বের দায়কারের বিবরণ | (৫) স্থান | (৬) মতবা |
|---------|--|-----------|---|
| নাম- | উত্তরমন্ড বিল্ডকন প্রাই. লিঃ | রায়হাট |  |
| পাঠে | | | |
| ঠিকানা- | ৪৯০বি, ডি.ডি.রোড, পোঃ-দিবপুত্র হাওড়ায়-৭১১১০৭ | | |

(৭) অত্রস্বত্বের নিজ দাবীকারী জমি

| দায় নং | জমির শ্রেণী | মতবা | দায়ের মোট পরিমাণ (এ) | দায়ের মধ্যে অত্রস্বত্বের অংশ | দায়ের মধ্যে অত্রস্বত্বের জমির অংশের পরিমাণ | |
|--------------------|-------------|--------|-----------------------|-------------------------------|---|-----|
| | | | | | একর | একর |
| ১৫৭ | জালা | | ০.৭৬ | ০.১১১১ | ০.০৯ | |
| মোট দায়ের সংখ্যা- | | এক মোট | | | ০.০৯ | |



Fees Received : Application Fee : Rs. ১০, Authentication Fee : Rs. ১০ x ১, Total fee : Rs. ২০ ,Copy No.:২০৪১

জেলা- উত্তর ১৪ পরগণা

খতিয়ান নং- ১১১৬

[১৫০৭০৩৫]

পৌরসভা- ছাপলা


জে.এস.নং- ৩৫

খাল- রামারহাট

(১) রাজস্ব- টাকা

(২) জমির পরিমাণ (এ) - ০.০৯

(৩) মোট দাগের সংখ্যা- ২

| | (৪) অত্রস্বত্বের দফলকারের বিবরণ | (৫) বয়স | (৬) মন্তব্য |
|---------|---|----------|---|
| নাম- | অমৃতপদ্য বিনিকয় প্রায় সিঃ | স্বায়ত |  |
| ঠিকানা- | ৪৯০বি, ডি. টি. রোড, পোয়া-শিবপুর, পিনঃ-৭১১১০২ | | |

(৭) অত্রস্বত্বের পিতৃ পংক্তির তালিকা

| নাম নং | জমির প্রকার | মন্তব্য | দাগের মোট পরিমাণ (এ) | দাগের মধ্যে অত্রস্বত্বের অংশ | দাগের মধ্যে অত্রস্বত্বের জমির অংশের পরিমাণ | |
|-------------------|-------------|-----------|----------------------|------------------------------|--|------|
| | | | | | একর | একদা |
| ২৫৮ | ভাঙ্গা | | ০.০৪ | ০.৫০০০ | ০.০২ | |
| ২৫৯ | ভাঙ্গা | | ০.১৪ | ০.৫০০০ | ০.০৭ | |
| মোট দাগের সংখ্যা- | | দুই মাত্র | | | ০.০৯ | |



Fees Received : Application Fee : Rs. ১০, Authentication Fee : Rs. ১০ x ১, Total fee : Rs. ২০ ,Copy No.১১৮

জেলা- উত্তর-১৪ খারখলা

খতিবাল নং-১১৪১

[১৫০৭০৩৫]

জেলা- ছাপনা


জ.প.নং- ৩৫

খামা- মাজারখট

(১) রাজস্ব- টাকা

(২) জমির পরিমাণ (১)- ০.০৯

(৩) মোট দায়ের সংখ্যা- ২

| | (৪) অত্রস্বত্বের মালিকদের বিবরণ | (৫) বয় | (৬) মরগা |
|---------|---|---------|---|
| নাম- | শ্রীমতেন্দ্র টেকম প্রাঃ লিঃ | মৃত |  |
| পিতা- | মৃত | | |
| ঠিকানা- | ৪২০ বি. সি. টি. রোড, মোঃ-পিবপুর হাওড়া-৭১১১০৭ | | |

(৭) অত্রস্বত্বের নিজ দখলীর জমি

| দায়ের নং | জমির প্রকৃতি | মরগা | দায়ের মোট পরিমাণ (১) | দায়ের মধ্যে অত্রস্বত্বের অংশ | দায়ের মধ্যে অত্রস্বত্বের জমির অংশের পরিমাণ | সকল | মোট |
|--------------------|--------------|--------|-----------------------|-------------------------------|---|-----|-----|
| ১৫৬ | খালি | | ০.০৪ | ০.৫০০০ | ০.০২ | | |
| ২৫৯ | খালি | | ০.১৪ | ০.৫০০০ | ০.০৭ | | |
| মোট দায়ের সংখ্যা- | | দুই মত | | | ০.০৯ | | |



Fees Received : Application Fee : Rs. ১০, Authentication Fee : Rs. ১০ x ১, Total fee : Rs. ২০ ,Copy No.: ১৫৪১

জেলা- উত্তর ২৪ পরগণা

পতিয়ান নং- ১২২৮

[১৫০৭০৩৫]

সৌজা- ঘাঙ্গলা


জে.এস.নং- ৩৫

খানা- রায়হাট

(১) মাল্য- টাকা

(২) জমির পরিমাণ (এ)- ০.০৯

(৩) মোট দায়ের সংখ্যা- ১

| | (৪) অত্রঘরের দখলকারের বিবরণ | (৫) স্বর | (৬) মন্তব্য |
|---------|--------------------------------|----------|---|
| নাম- | সন্দরনিখা প্রসাদতিন প্রাঃলিঃ | মালিক |  |
| ঠিকানা- | বঙ্গলপোতা, বিষ্ণুপুর, কোলা-১৩৫ | | |

(৭) অত্রঘরের নিম্ন দখলী জমি

| দায় নং | জমির প্রকৃতি | মন্তব্য | দায়ের মোট পরিমাণ (এ) | দায়ের মধ্যে অত্রঘরের অংশ | দায়ের মধ্যে অত্রঘরের জমির অংশের পরিমাণ | একক | মূল্য |
|--------------------|--------------|---------|-----------------------|---------------------------|---|-----|-------|
| ১৬৫ | ভাঙ্গা | | ০.৯৬ | ০.০৯৩৮ | ০.০৯ | | |
| মোট দায়ের সংখ্যা- | এক মাত্র | | | | ০.০৯ | | |

Certified to be a true copy
Authorized U/S of the Evidence Act, 1872



Fees Received : Application Fee : Rs. ১০, Authentication Fee : Rs. ১০ x ১, Total fee : Rs. ২০, Copy No.: ১০৫১৭

জেলা- উত্তর ২৪ পরগনা খতিয়ান নং- ১১৫৫

মৌজা- ছাপনা জে.এল.নং- ৩৫



[১৫০৭০৩৫]

থানা- রাজারহাট

(১) রাজস্ব- টাকা

(২) জমির পরিমাণ(এ)- ০.০৫

(৩) মোট দাগের সংখ্যা- ২

| | (৪) অত্রস্বত্বের দখলকারের বিবরণ | (৫) স্বত্ব | (৬) মন্তব্য |
|---------|--|------------|-------------|
| নাম- | শ্যালট প্রপার্টিস প্রা লি পব্লে রাজ কুমার দে | স্বত্ব | |
| ঠিকানা- | ৪৭৩বি.জি.টি. রোড থানা ও পো - শিবপুর জেলাঃ- উত্তর ২৪ পরগনা | | |

(৭) অত্রস্বত্বের নিজ দখলীয় জমি

| দাগ নং | জমির প্রকৃতি | মরন্য | দাগের মোট পরিমাণ(এ) | দাগের মধ্যে অত্রস্বত্বের অংশ | দাগের মধ্যে অত্রস্বত্বের জমির অংশের পরিমাণ | |
|---------------------------|--------------|-------|---------------------|------------------------------|--|--------|
| | | | | | একর | বেঙ্গল |
| ২৬০ | শাদি | | ০.১০ | ০.২৬৯২ | ০.০৩ | |
| ২৬১ | ডাঙ্গা | | ০.০৪ | ০.৪৭১২ | ০.০২ | |
| মোট দাগের সংখ্যা- দুই দাগ | | | | | ০.০৫ | |

Certified to be a true copy

Authorized U/S 78 of the Indian Evidence Act, 1872



Fees Received : Application Fee : Rs. 10, Authentication Fee : Rs. 10 x 1, Total fee : Rs. 20 , Copy No.:2740

জেলা- উত্তর ২৪ পরগণা খতিয়ান নং- ১২৬৩ [১৫০৭০৩৫]
 মৌজা- ছাপনা জে.এন.নং- ৩৫ খানা- রাজারহাট

(১) রাজস্ব- টাকা

(২) জমির পরিমাণ(এ)- ০.০৫

(৩) মোট দাগের সংখ্যা- ২

| | (৪) অত্রস্বত্বের দখলকারের বিবরণ | (৫) স্বয়ং | (৬) মন্তব্য |
|---------|---|------------|-------------|
| নাম- | ব্রাইটসাইল কনট্রাকসন প্রা:লি: | স্বয়ং | |
| | পক্ষে | | |
| ঠিকানা- | ৪৭৩বি, জি.টি.রোড, পোঃ-শিবপুর হাওড়া:-৭১১১০২ | | |

(৭) অত্রস্বত্বের বিজ্ঞ দখলীয়া জমি

| দাগ নং | জমির শ্রেণী | মন্তব্য | দাগের মোট পরিমাণ(এ) | দাগের মধ্যে অত্রস্বত্বের অংশ | দাগের মধ্যে অত্রস্বত্বের জমির অংশের পরিমাণ | |
|-----------------------------|-------------|---------|---------------------|------------------------------|--|--------|
| | | | | | একর | হেক্টর |
| ২৬০ | শালি | | ০.১৫ | ০.২৬২০ | ০.০৩ | |
| ২৬১ | ডাঙ্গা | | ০.০৪ | ০.৪০৫০ | ০.০২ | |
| মোট দাগের সংখ্যা- দুই মাত্র | | | | | ০.০৫ | |



Fees Received : Application Fee : Rs. 10, Authentication Fee : Rs. 10 x 1, Total fee : Rs. 20 ,Copy No.:5594

জেলা- উত্তর ২৪ পরগণা খতিয়ান নং- ১৩৪০

[১৫০৭০৩৫]



মৌজা- ছাপনা

জে.এল.নং- ৩৫

থানা- রাজারহাট

(১) রাজস্ব- টাকা

(২) জমির পরিমাণ(এ)- ০.০৬

(৩) মোট দাগের সংখ্যা- ১

| | (৪) অগ্রস্বরের দখলকারের বিবরণ | (৫) ছয় | (৬) মন্তব্য |
|---------|-------------------------------|---------|-------------|
| নাম- | আশাধন বিহারস প্রঃ লিঃ | স্বয়ং | |
| পিতা- | রাজকুমার দে | | |
| ঠিকানা- | বিজ | | |

(৭) অগ্রস্বরের নিম্ন দখলীর জমি

| দাগ নং | জমির প্রেনী | মন্তব্য | দাগের মোট পরিমাণ(এ) | দাগের মধ্যে অগ্রস্বরের অংশ | দাগের মধ্যে অগ্রস্বরের জমির অংশের পরিমাণ |
|--------|-------------|---------|---------------------|----------------------------|--|
| | | | | | একর হেক্টর |
| ২৬৫ | খালি | | ০.১৩ | ০.৪৬১৫ | ০.০৬ |

অঙ্গত খং নং - 457

রে: ক: মূলে

মোট দাগের সংখ্যা- এক মাত্র



Certified to be a true copy
Authorized Under 78 of the Indian
Evidence Act, 1972

Fees Received / Application Fee : Rs. 10, Authentication Fee : Rs. 10 x 1, Total fee : Rs. 20 .Copy No.:9257

জেলা- উত্তর ২৪ পরগণা খতিয়ান নং- ১৪০১

[১৪০৭০৩৫]



মৌজা- দ্বাপনা

জে.এল.নং- ৩৫

থানা- রাজারহাট

(১) রাজস্ব- টাকা

খতিয়ান তৈরির তারিখ - 27/06/2019

(২) জমির পরিমাণ(এ)- ০.০১

(৩) মোট দাগের সংখ্যা- ৩

| | (৪) অত্রস্বত্বের দখলকারের বিবরণ | (৫) স্বত্ব | (৬) মন্তব্য |
|---------|---------------------------------|------------|-------------|
| নাম- | দেবক্রিপা গাঙ্গা প্রা. সি. | স্বামত্ব | |
| পদবি- | পয়ে ডিরেক্টর | | |
| ঠিকানা- | মিড | | |

(৭) অত্রস্বত্বের নিজ দখলীয় জমি

| দাগ নং | জমির প্রকার | মন্তব্য | দাগের মোট পরিমাণ(এ) | দাগের মধ্যে অত্রস্বত্বের অংশ | দাগের মধ্যে অত্রস্বত্বের জমির অংশের পরিমাণ |
|--------|-------------|-----------------|---------------------|------------------------------|--|
| | | | | | একর হেক্টর |
| ২৬০ | শালি | আগত খং নং - 265 | ০.১৩ | ০.০০৩৭ | ০.০০ |
| ২৬১ | ডাঙ্গা | আগত খং নং - 265 | ০.০৪ | ০.০৪৭৫ | ০.০০ |
| ২৬৬ | ডাঙ্গা | আগত খং নং - 265 | ০.০৮ | ০.০৭৮২ | ০.০১ |

মোট দাগের সংখ্যা- তিন দাগ

Original to be a true copy
Authorized as per of the Indian
Evidence Act 1877

Fees Received : Application Fee : Rs. 10, Authentication Fee : Rs. 10 x 1, Total fee : Rs. 20 , Copy No.:19455

জেলা- উত্তর ২৪ পরগণা খতিয়ান নং- ১৪০২

[১৫০৭০৫৫]



মৌজা- ছাপলা

জে.এল.নং- ৩৫

খানা- রাজারহাট

(১) রাজস্ব- টাকা

খতিয়ান তৈরির তারিখ - 27/06/2019

(২) জমির পরিমাণ(এ)- ০.০১

(৩) মোট দাগের সংখ্যা- ৩

| | (৪) অগ্রস্বরের দখলকারের বিবরণ | (৫) ষর | (৬) মন্তব্য |
|---------|-------------------------------|--------|-------------|
| নাম- | দেবক্রিপা নির্মাল প্রা. সি. | রায়ত | |
| | পক্ষে ডিরেক্টর | | |
| ঠিকানা- | মিত | | |

(৭) অগ্রস্বরের নিজ দখলীয় জমি

| দাগ নং | জমির প্রেনী | মন্তব্য | দাগের মোট পরিমাণ(এ) | দাগের মধ্যে অগ্রস্বরের অংশ | দাগের মধ্যে অগ্রস্বরের জমির অংশের পরিমাণ | |
|--------|-------------|-----------------|---------------------|----------------------------|--|--------|
| | | | | | একর | হেক্টর |
| ২৬০ | শালি | | ০.১৩ | ০.০০৩৬ | ০.০০ | |
| | | আগত খং নং - 265 | | | | |
| ২৬১ | ডাঙ্গা | | ০.০৪ | ০.০৪৭৫ | ০.০০ | |
| | | আগত খং নং - 265 | | | | |
| ২৬৬ | ডাঙ্গা | | ০.০১ | ০.০৭৮১ | ০.০১ | |
| | | আগত খং নং - 265 | | | | |

মোট দাগের সংখ্যা- তিন মাত্র

Certified to be a true copy

Authorized U/S 76 of the Indian Evidence Act, 1972

Fees Received : Application Fee : Rs. 10, Authentication Fee : Rs. 10 x 1, Total fee : Rs. 20 , Copy No.:19457

জেলা- উত্তর ২৪ পরগণা

খতিয়াল নং- ১১৪৯

[১৫০৭০৩৫]

মৌজা- খাপদা


জে.এল.নং- ৩৫

খানা- নগরগেহাট

(১) রাজস্ব- টাকা

(২) জমির পরিমাণ (এ)- ০.০৫

(৩) মোট খাপের সংখ্যা- ১

| | (৪) অত্রস্বত্বের মালিকদের বিবরণ | (৫) স্বব | (৬) মন্তব্য |
|---------|---|----------|---|
| নাম- | রমুভদ্রন বিপল্যার্ড গ্রাম লিঃ পক্ষে রাজ কুমার দে | স্বয়ং |  |
| ঠিকানা- | ৪২০ বি.জি.টি. রোড খাল্য ও পো - শিবপুর জেলা - হাওড়া | | |

(৭) অত্রস্বত্বের নিজ মালিকীয় জমি

| খাপ নং | জমির প্রকার | মন্তব্য | খাপের মোট পরিমাণ (এ) | খাপের মধ্যে অত্রস্বত্বের অংশ | খাপের মধ্যে অত্রস্বত্বের জমির অংশের পরিমাণ | একর | চত্বর |
|-------------------|-------------|---------|----------------------|------------------------------|--|-----|-------|
| ১৫৭ | ভূজা | | ০.৭৬ | ০.০৫৮৪ | ০.০৫ | | |
| মোট খাপের সংখ্যা- | এক খাপ | | | | ০.০৫ | | |

Certified to be a true and correct copy of the original

Authorised U/S 78 of the Evidence Act 1872



Fees Received : Application Fee : Rs. ১০, Authentication Fee : Rs. ১০ x ১, Total fee : Rs. ২০ ,Copy No.:১১৯০

জেলা- উত্তর ২৪ পরগণা

খতিয়াল নং- ১১৫০

[১৫০৭০৩৫]

মৌজা- দ্বন্দ্বনা


জে.এল.নং- ৩৫

থানা- রাসায়নগড়

(১) প্রকার- চাষ

(২) জমির পরিমাণ (১)- ০.০৫

(৩) মোট দাখের সংখ্যা- ১

| | (৪) অত্রদাখের দফলকারের বিবরণ | (৫) বর | (৬) মন্তব্য |
|---------|--|--------|---|
| নাম- | একরমায় ঝাংগার গ্রাম লিঃ পক্ষে রাজ কুমার দে | রাসত |  |
| ঠিকানা- | ৪১০ বি.বি.টি. রোড খাল্লা ও পো - শিবপুর জেলা - হাওড়া | | |

(৭) অত্রদাখের মিত্র দখলীহ জমি

| দাখ নং | জমির প্রকার | মন্তব্য | দাখের মোট পরিমাণ (১) | দাখের মধ্যে অত্রদাখের অংশ | দাখের মধ্যে অত্রদাখের জমির অংশের পরিমাণ | একর | একর |
|-------------------|-------------|---------|----------------------|---------------------------|---|-----|-----|
| ১৫৭ | চাষ | | ০.৭৬ | ০.০৫৮৩ | ০.০৫ | | |
| মোট দাখের সংখ্যা- | এক দাখ | | | | ০.০৫ | | |



Fees Received : Application Fee : Rs. ১০, Authentication Fee : Rs. ১০ x ১, Total fee : Rs. ২০, Copy No.: ১১১১

জে.পা- উত্তর ২৪ পরগণা

পত্রিকার নং- ১১৪৬

[১৫০৭০৩৫]

সৌজা- ছাফনা


জে.এল.নং- ৩৫

খানা- রতনপুর

(১) রাজস্ব- টাকা

(২) জমির পরিমাপ (এ)- ০.০৪

(৩) মোট দায়ের সংখ্যা- ১

| | (৪) অত্রকরের দায়েরতার বিবরণ | (৫) স্বর | (৬) মন্তব্য |
|---------|------------------------------------|----------|---|
| নাম- | অমৃতপদ বিহারস প্রা.পি: | রসেড |  |
| ঠিকানা- | ৪১৩বি, ডি.টি.রোড, পো-বিবপুর ৭১১১০২ | | |

(৭) অত্রকরের নিম্ন দফাগুলির তালিকা

| দায়ের নং | অতিরিক্ত দফা | মন্তব্য | দায়ের মোট পরিমাপ (এ) | দায়ের মধ্যে অত্রকরের অংশ | দায়ের মোট জমিদারের জমির পরিমাপ | একক | একক |
|--------------------|--------------|---------|-----------------------|---------------------------|---------------------------------|-----|-----|
| ১৫৭ | ভাঙ্গা | | ০.৭৬ | ০.০৫৮৪ | ০.০৪ | | |
| মোট দায়ের সংখ্যা- | এক মোট | | | | ০.০৪ | | |

Certified to be a true and correct copy of the original as shown to me.

14/3/2015
Authorised U/S 7 of the Indian Evidence Act, 1908.



Fees Received : Application Fee : Rs. ১০, Authentication Fee : Rs. ১০ x ১, Total fee : Rs. ২০ .Copy No.:২১৬৯

জন্ম- উত্তর ২৪ পরগণা

পত্রিকাসং নং- ১১৪৭

[১৫০৭০৩৫]

বৌজা- খালদা

জে.এন.নং- ৩৫

খানা- রানারঘাট

(১) প্রাক্ষর- টাকা

(২) জমির পরিমাণ (এ)- ০.০৪

(৩) মোট দানের সংখ্যা- ১

| | (৪) অত্রস্বরের দখলকর্তার বিবরণ | (৫) পথ | (৬) নথ্য |
|---------|---|--------|----------|
| নাম- | চারনী বিহারস প্রঃলি: | রাস্তা | |
| পক্ষে | | | |
| ঠিকানা- | ২১০বি, সি.টি.জেডা, পোঃ-বিবপুর হাওড়া-৭১১১০২ | | |

(৭) অত্রস্বরের বিিন্ন দখলীয় জমি

| দান নং | জমির প্রেণী | মত্ব | দানের মোট পরিমাণ (এ) | দানের মধ্যে অত্রস্বরের অংশ | দানের মধ্যে অত্রস্বরের জমির অংশের পরিমাণ | একর | ইঞ্চি |
|-------------------|-------------|---------|----------------------|----------------------------|--|-----|-------|
| ১৫৭ | ডাকা | | ০.৭৬ | ০.০৫৮৪ | ০.০৪ | | |
| মোট দানের সংখ্যা- | | ০৪ খণ্ড | | | ০.০৪ | | |



Fees Received : Application Fee : Rs. ১০, Authentication Fee : Rs. ১০ x ১, Total fee : Rs. ২০ ,Copy No.:২১১৫

ক্রমা- উত্তর ২৪ পরগণা

খতিয়ান নং- ১১৪৪

[১৫০৭০৩৫]

মৌজা- ছাপলা


জে.এস.নং- ৩৫

খসড়া- রাজারঘাট

(১) রাজস্ব- ঢাকা

(২) জমির পরিমাণ (এ)- ০.০৫

(৩) মোট খসড়ার সংখ্যা- ১

| | (৪) অত্রস্বত্বের দখলকারের বিবরণ | (৫) ষর | (৬) মন্তব্য |
|---------|--|--------|---|
| নাম- | চরমিৎ বিহারস প্রাপ্তি: | রাজস্ব |  |
| ঠিকানা- | ৪৯০বি, জি.টি.রোড, পোঃ-শিবপুর হাটরাস-৭১১১০২ | | |

(৭) অত্রস্বত্বের নিম্ন দখলীয়া জমি

| খসড়া নং | জমির প্রকৃতি | মন্তব্য | খসড়ার মোট পরিমাণ (এ) | খসড়ার মধ্যে অত্রস্বত্বের অংশ | খসড়ার মধ্যে অত্রস্বত্বের জমির অংশের পরিমাণ | একর | একিত |
|--------------------|--------------|---------|-----------------------|-------------------------------|---|-----|------|
| ১৫৭ | ভাঙ্গা | | ০.৭৬ | ০.০৫৮৩ | ০.০৫ | | |
| মোট খসড়ার সংখ্যা- | এক মাত্র | | | | ০.০৫ | | |

Certified to

Authorised U.S. Evidence



Fees Received : Application Fee : Rs. ১০, Authentication Fee : Rs. ১০ x ১, Total fee : Rs. ২০ ,Copy No.:২১১৬

জেলা- উত্তর ১৪ পরগণা

খরিদাল নং- ১১৪৩

[১৫০৭০৩৫]

মৌজা- ধাপলা

জে.এল.নং- ৩৫

খলা- রাজারহাট

(১)রাজস্ব- টাকা

(২)জমির পরিমাল(১)- ০.০১

(৩) মোট দানের সংখ্যা- ১

| | (৪) অত্রস্বরের দখলকারের বিবরণ | (৫) স্বর | (৬) মন্তব্য |
|---------|--|----------|-------------|
| নাম- | শ্যামলী প্রজেক্টস প্রাইভেট লিমিটেড | স্বয়ং | |
| ঠিকানা- | ৪১০বি, ডি.ডি.রোড, পোঃ-বিশ্বপুত্র হাওড়া-৭১১১০২ | | |

(৭) অত্রস্বরের নিজ দখলীয় তালিকা

| দান নং | জমির প্রকার | মন্তব্য | দানের মোট পরিমাল(১) | দানের মধ্যে অত্রস্বরের অংশ | দানের মধ্যে অত্রস্বরের জমির অংশের পরিমাল | একর | একটর |
|-------------------|-------------|---------|---------------------|----------------------------|--|-----|------|
| ১৫৭ | চক্রা | | ০.৭৬ | ০.০১৯৪ | ০.০১ | | |
| মোট দানের সংখ্যা- | | | | | ০.০১ | | |

Certified to be

Authorised User
Evidence



Fees Received : Application Fee : Rs. ১০, Authentication Fee : Rs. ১০ x ১, Total fee : Rs. ২০ ,Copy No.:২১১৭

ক্র. নং- উত্তর ২৪ পরগণা

যজিবাল নং- ১২২৭

[১৫০৭০৩৫]

নৌজা- ছাপনা


ক্র.এস.নং- ৩৫

খসা- প্রচারসচিব

(১) প্রাক্তন- টাকা

(২) কবির পরিমাণ (১)- ০.০৫

(৩) মোট দানের সংখ্যা- ১

| | (৪) অত্রঘরের দখলকারের বিবরণ | (৫) ষর | (৬) মতবা |
|---------|-------------------------------|--------|---|
| নাম- | অমৃতেশ্বর ডিপেন্ডারন প্রা.সি. | সরভ |  |
| ঠিকানা- | শালগোড়া, বিকুপুর, কোলা-১০৫ | | |

(৭) অত্রঘরের নিম্ন দফায় কনি

| দাণ নং | কবির প্রণী | মতবা | দানের মোট পরিমাণ (১) | দানের মধ্যে অত্রঘরের অংশ | দানের মধ্যে অত্রঘরের কবির অংশের পরিমাণ |
|-------------------|------------|------|----------------------|--------------------------|--|
| | | | | | একর একটর |
| ১৫৭ | ডাঙ্গা | | ০.৭৬ | ০.০৬৪২ | ০.০৫ |
| মোট দানের সংখ্যা- | এক মাত্র | | | | ০.০৫ |



Certified to be a true copy
Authorised U/S 7 of the Indian
Evidence Act, 1911



Fees Received : Application Fee : Rs. ১০, Authentication Fee : Rs. ১০ x ১, Total fee : Rs. ২০ ,Copy No.:১০৫১৫

জেলা- উত্তর ২৪ পরগণা খতিয়ান নং- ১২৫৩

মৌজা- দাপনা জে.এল.নং- ৩৫



[১৫০৭০৩৫]

থানা- রাজারহাট

(১) রাজস্ব- টাকা

(২) জমির পরিমাণ(এ)- ০.০২

(৩) মোট দাগের সংখ্যা- ১

| | (৪) অগ্রস্বরের দখলকারের বিবরণ | (৫) বছর | (৬) মন্তব্য |
|---------|-------------------------------------|---------|-------------|
| নাম- | লেমন গ্রাম পিটার্স গ্রামি. পক্ষে | ১৯৮৩ | |
| ঠিকানা- | লাঙ্গলপোতা, বিষ্ণুপুর, কোলঃ-১৩৫ | | |

(৭) স্বগ্রন্থের বিজ্ঞ দলবীর্ণ জমি

| দাগ নং | জমির শ্রেণী | মন্তব্য | দাগের মোট পরিমাণ(এ) | দাগের মধ্যে অগ্রস্বরের অংশ | দাগের মধ্যে অগ্রস্বরের জমির অংশের পরিমাণ | |
|----------------------------|-------------|---------|---------------------|----------------------------|--|--------|
| | | | | | একর | হেক্টর |
| ১৫৭ | ডাঙ্গা | | ০.৭৬ | ০.০২৩৮ | ০.০২ | |
| মোট দাগের সংখ্যা- এক মাত্র | | | | | ০.০২ | |

Certified to be a true copy

Authorized U/S 78 of the Indian Evidence Act, 1872



Fees Received : Application Fee ; Rs. 10, Authentication Fee : Rs. 10 x 1, Total fee : Rs. 20 ,Copy No.:2737

ফর্ম- উত্তর ২৪ পরগণা

সিটিফিকেশন নং- ১২২৫

[১৫০৭০৩৫]

সীতা- খালসা


জে.এল.নং- ৩৫

খালসা- রাজস্ববিভাগ

(১) মালিক- টকা

(২) জমির পরিমাণ (এ)- ০.০৫

(৩) মোট খসের সংখ্যা- ১

| | (৪) অত্রঘরের দখলকারের বিবরণ | (৫) ষর | (৬) মন্তব্য |
|---------|---------------------------------|--------|---|
| নাম- | অমৃতকণ্ঠ রিয়েলটরস প্রাঃলিঃ | রায়ত |  |
| ঠিকানা- | লাহলগোড়া, বিষ্ণুপুর, পোস্ট-১০০ | | |

(৭) অত্রঘরের নিম্ন দখলীস জমি

| খাস নং | জমির প্রকার | মন্তব্য | খসের মোট পরিমাণ (এ) | খসের মধ্যে অত্রঘরের অংশ | খসের মধ্যে অত্রঘরের জমির অংশের পরিমাণ | একর | একর |
|------------------|-------------|---------|---------------------|-------------------------|---------------------------------------|-----|-----|
| ১৫৭ | ভূস্বা | | ০.৭৬ | ০.০৬১৭ | ০.০৫ | | |
| মোট খসের সংখ্যা- | এক খাস | | | | ০.০৫ | | |



Fees Received : Application Fee : Rs. ১০, Authentication Fee : Rs. ১০ x ১, Total fee : Rs. ২০ ,Copy No.:১০৫২৫

জেলা- উত্তর ১৪ পরগণা

খতিয়ান নং- ১২১২

[১৫০৭০৩৫]

সীমা- দ্বাপনা


জে.এল.নং- ৩৫

থানা- রাজারহাট

(১) রাজস্ব- টাকা

(২) জমির পরিমাণ (১)- ০.০২

(৩) মোট দায়ের সংখ্যা- ১

| | (৪) অত্রঘরের দখলকারের বিবরণ | (৫) জর | (৬) মন্তব্য |
|---------|---|--------|---|
| নাম- | বিলভার টার্ন ডিনট্রেড প্রা.লি. গড়ে ডায়েরিস্ট | রাজস্ব |  |
| ঠিকানা- | ৪২০ বি. সি. টি. রোড, পোচ-শিবপুর হাওড়ার-৭১১১০৭ | | |

(৭) অত্রঘরের নিজ দখলী জমি

| দল নং | জমির শ্রেণী | মন্তব্য | দায়ের মোট পরিমাণ (১) | দায়ের মধ্যে অত্রঘরের অংশ | দায়ের মধ্যে অত্রঘরের জমির অংশের পরিমাণ | একর | একটর |
|--------------------|-------------|---------|-----------------------|---------------------------|---|-----|------|
| ১৫৬ | ভাঙ্গা | | ০.৭৬ | ০.০১৪৭ | ০.০২ | | |
| মোট দায়ের সংখ্যা- | | | এক মাত্র | | ০.০২ | | |

Certified to be a true copy

Authorised U/S 78 of the Indian Evidence Act 1908



Fees Received : Application Fee : Rs. ১০, Authentication Fee : Rs. ১০ x ১, Total fee : Rs. ২০ ,Copy No.:১২১১৭

জেলা- উত্তর ২৪ পরগণা

খতিয়ান নং- ১১৬৬

[১৫০৭০৩৫]

সেই- খামলা


জে.এল.নং- ৩৫

খানা- রাকারঘাট

(১)রাজস্ব- টাকা

(২)জমির পরিমাণ (এ)- ০.০৮

(৩) মোট দাগের সংখ্যা- ১

| | (৪) অত্রস্বত্বের দখলকারের বিবরণ | (৫) বয় | (৬) মন্তব্য |
|---------|--|---------|---|
| নাম- | প্রাইমরোজ বিচারস গ্রা.পি. | রাজ |  |
| পক্ষে | | | |
| ঠিকানা- | ৪৯০কি. মি.টি.রোড, কোচ-শিবপুর হাওড়া-৭১১১০৭ | | |

(৭) অত্রস্বত্বের নিজ দখলী জমি

| দাগ নং | জমির প্রকৃতি | মন্তব্য | দাগের মোট পরিমাণ (এ) | দাগের মধ্যে অত্রস্বত্বের অংশ | দাগের মধ্যে অত্রস্বত্বের জমির অংশের পরিমাণ | |
|-------------------|--------------|---------|----------------------|------------------------------|--|-------|
| | | | | | একর | এক্টা |
| ১৫৭ | ভাঙ্গা | | ০.৭৬ | ০.১১১১ | ০.০৮ | |
| মোট দাগের সংখ্যা- | এক মাত্র | | | | ০.০৮ | |

certified to be a
Authorized U/S 78 of
Evidence Act. 19



Fees Received : Application Fee : Rs. ১০, Authentication Fee : Rs. ১০ x ১, Total fee : Rs. ২০ ,Copy No.:৪১৭৬

জেলা- উত্তর ২৪ পরগণা

খতিয়ান নং- ১১৬১

[১৫০৭০৩৫]

মৌজা- ধাপলা

জে.এল.নং- ৩৫

খালা- রাজেশ্বরী

(১) রাজস্ব- টকা

(২) জমির পরিমাণ (এ) - ০.০৩

(৩) মোট দাগের সংখ্যা- ১

| | (৪) অগ্রস্বরের দখলকর্তার বিবরণ | (৫) বহু | (৬) মন্তব্য |
|---------|--|---------|-------------|
| নাম- | ওয়েস্টার মেলন রীফেলকর প্রা সি গুপ্তে রাজ কুমার দে | রাজস্ব | |
| ঠিকানা- | ৪৯০ বি.জি.টি. জোড় খালা ও.শো - শিবপুর জেলা- উত্তর ২৪ পরগণা | | |

(৭) অগ্রস্বরের নিজ দখলীয় জমি

| খস নং | জমির প্রকৃতি | মন্তব্য | দাগের মোট পরিমাণ (এ) | দাগের মধ্যে অগ্রস্বরের অংশ | দাগের মধ্যে অগ্রস্বরের জমির অংশের পরিমাণ | একর | সেঁটর |
|-------------------|--------------|----------|----------------------|----------------------------|--|------|-------|
| ১৫৭ | ভাসা | | ০.৭৬ | ০.০৩৮৮ | | ০.০৩ | |
| মোট দাগের সংখ্যা- | | এক মাত্র | | | | ০.০৩ | |

Certified to be a true copy

Authorized U/S 76 of the Indian Evidence Act 1872



Fees Received : Application Fee : Rs. ১০, Authentication Fee : Rs. ১০ x ১, Total fee : Rs. ২০, Copy No.: ০৯৬৫

জেলা- উত্তর ২৪ পরগনা খতিয়ান নং- ১২৩০

[১৫০৭০৩৫]



মৌজা- ছাপনা

জে.এল.নং- ৩৫

খানা- রাজারহাট

(১) রাজস্ব- টাকা

(২) জমির পরিমাণ(এ)- ০.০৫

(৩) মোট দাগের সংখ্যা- ১

| | (৪) অত্রস্বত্বের দখলকারের বিবরণ | (৫) স্বত্ব | (৬) মন্তব্য |
|---------|--|------------|-------------|
| নাম- | প্রিন্সাইন টিচার্স প্রা:লি: | #1.৭৩ | |
| ঠিকানা- | ৭৩৩লি, সি টি বোর্ড, পোঃ-শিবপুর হাওডাঃ-711102 | | |

(৭) অত্রস্বত্বের নিজ দখলীয় জমি

| দাগ নং | জমির প্রকৃতি | মন্তব্য | দাগের মোট পরিমাণ(এ) | দাগের মধ্যে অত্রস্বত্বের অংশ | দাগের মধ্যে অত্রস্বত্বের জমির অংশের পরিমাণ | |
|--------|--------------|---------|---------------------|------------------------------|--|--------|
| | | | | | একর | সেঞ্চর |
| ১৫২ | ভাঙ্গা | | ০.১৪ | ০.০৩৩৩ | ০.০৫ | |

মোট দাগের সংখ্যা- এক মাত্র

Certified to be a true copy

Authorized W/S 76 of the Indian Evidence Act, 1872

Fees Received : Application Fee : Rs. 10, Authentication Fee : Rs. 10 x 1, Total fee : Rs. 20 , Copy No.:19446

জেলা- উত্তর ২৪ পরগণা

খতিয়ান নং- ১১১৫

[১৫০৭০৩৫]

সীমা- বাগবা


জে.এল.নং- ৩৫

খানা- রাজারহাট

(১) মালিক- টকা

(২) জমির পরিমাণ (১)- ০.০৬

(৩) মোট দফতর সংখ্যা- ১

| | (৪) অফিসের দখলকারের বিবরণ | (৫) স্বাক্ষর | (৬) মরগা |
|---------|---|--------------|---|
| নাম- | রীলমাইন টেক্সটাইল প্রাইভেট লিমিটেড | মরগা |  |
| ঠিকানা- | ৪০০বি, ডি. টি. রোড, গোডা-শিবপুর, পিন- ৭১১০২ | | |

(৭) অফিসের নিম্ন দখলীত জমি

| দফতর নং | জমির পলী | মরগা | দফতর মোট পরিমাণ (১) | দফতর মধ্যে অফিসের মালিক দখলের মধ্যে অফিসের জমির জমা পরিমাণ | শেষ | বাকী |
|------------------|----------|------|---------------------|--|------|------|
| ১৫৩ | ডাঙ্গা | | ০.২০ | ০.২০২৯ | ০.০৬ | |
| মোট দফতর সংখ্যা- | এক মাল | | | | ০.০৬ | |

certified to be a

Authorized U/S 76 of Evidence Act, 1872



19/01/16

Fees Received : Application Fee : Rs. ১০, Authentication Fee : Rs. ১০ x ১, Total fee : Rs. ২০ ,Copy No.:৩৫২

Handwritten signature and date: ১০/১/১৬

জেলা- উত্তর ২৪ পরগণা

খতিয়ান নং- ১২১৩

[১৫০৭০৩৫]

মৌজা- ছাশলা

জে.এল.নং- ৩৫

খানা- রাডালমহাট

(১) হারজব- টকা

(২) জমির পরিমাণ (এ) - ০.০৭

(৩) মোট দাখের সংখ্যা- ১

| | (B) অত্রঘরের দফলকরের বিবরণ | (E) স্থর | (৬) মতবা |
|---------|---|----------|----------|
| নাম- | এলজিকো ডিগার্ম প্র.পি- | সরভ | |
| ঠিকানা- | ৪৯০বি, জি.টি.রোড, পো-দিবপুর হাওড়া-৭১১১০২ | | |

(৭) অত্রঘরের নিজ মখণীয় জমি

| দাখ নং | জমির প্রণী | মতবা | দাখের মোট পরিমাণ (এ) | দাখের মধ্যে অত্রঘরের অংশ | দাখের মধ্যে অত্রঘরের জমির অংশের পরিমাণ | |
|-------------------|------------|-------|----------------------|--------------------------|--|------|
| | | | | | একর | এঁটর |
| ১৫৩ | ছাশলা | | ০.২০ | ০.৩৩৩৪ | ০.০৭ | |
| মোট দাখের সংখ্যা- | | এক মত | | | ০.০৭ | |

Certified to be a true copy

Authorised U/S 76 of the Indian Evidence Act, 1872



Fees Received : Application Fee : Rs. ১০, Authentication Fee : Rs. ১০ x ১, Total fee : Rs. ২০, Copy No.: ১২১৩৫

জেলা- উত্তর ২৪ পরগণা

খতিয়াল নং- ১২১৮

[১৫০৭০৩৫]

ক্রীড়া- খাসমা

জে.এল.নং- ৩৫

খানা- রাজারহাট

(১) মালিক-

টাকা

(২) জমির পরিমাণ (১)-

০.০৩

(৩) মোট মালের সংখ্যা-

১

| | (৪) অত্রমালের মালিকজারের বিবরণ | (৫) ধর | (৬) মতবা |
|---------|----------------------------------|--------|----------|
| নাম- | সিগভারটন প্রোসোর্টর্ন প্রা.লি. | রাস্তা | |
| ঠিকানা- | লাঙ্গলগোড়া, বিষ্ণুপুর, কোলা-১৩৫ | | |

(৭) অত্রমালের নিজ দখলীয় জমি

| মালিক নং | জমির প্রকার | মতবা | মালের মোট পরিমাণ (১) | মালের সংখ্যা অত্রমালের অংশে | মালের নংবা অত্রমালের জমির অংশের পরিমাণ |
|-------------------|-------------|------|----------------------|-----------------------------|--|
| | | | | | ১৫০ ৩৫০ |
| ১৫০ | ভাঙ্গা | | ০.২০ | ০.১৬৬৪ | ০.০৩ |
| মোট মালের সংখ্যা- | এক মাত্র | | | | ০.০৩ |



Certified to be a true copy

Authorised User of the Indian Evidence Act.



Fees Received : Application Fee : Rs. ১০, Authentication Fee : Rs. ১০ x ১, Total fee : Rs. ২০ ,Copy No.:১৫৫১৬

জেলা- উত্তর ২৪ পরগণা খতিয়ান নং- ১৩৩৯

[১৫০৭০৩৫]



মৌজা- ঘাণনা

জে.এল.নং- ৩৫

খানা- রাজারহাট

(১) রাজস্ব- টাকা

(২) জমির পরিমাণ(এ)- ০.০০

(৩) মোট দাগের সংখ্যা- ১

| | (৪) অত্রস্বত্বের দখলকারের বিবরণ | (৫) স্বত্ব | (৬) মন্তব্য |
|---------|---------------------------------|------------|-------------|
| নাম | অর্নেটে কলস্ট্রীকশন প্রাঃ পিঃ | স্বত্ব | |
| পিতা | রাজকুমার দে | | |
| ঠিকানা- | নিজ | | |

(৭) অত্রস্বত্বের নিচে দখলীয় জমি

| দাগ নং | জমির শ্রেণী | মন্তব্য | দাগের মোট পরিমাণ(এ) | দাগের মধ্যে অত্রস্বত্বের অংশ | দাগের মধ্যে অত্রস্বত্বের জমির অংশের পরিমাণ |
|--------|-------------|---------|---------------------|------------------------------|--|
| | | | | | একর হেক্টর |
| ১৫৩ | ভাগা | | ০.২০ | ০.০২০২ | ০.০০ |

আপত্ত খং নং - 159

সে: ক: মূলে

মোট দাগের সংখ্যা- এক মাত্র



certified to be a true copy
Authenticated under 73 of the Indian
Evidence Act, 1972


Fees Received : Application Fee : Rs. 10, Authentication Fee : Rs. 10 x 1, Total fee : Rs. 20 , Copy No.:9256

জেলা: উত্তর ১৩ পরগনা খতিয়ান নং- ১১৪৫ [১৫০৭০৩৫]
 নং: ১৩৮৭ জে.এল.নং- ৩৫ খানা- রাজারহাট



১৩ নং টাকা

(ক) জমির পরিমাণ(এ)- ০.০১ (খ) মোট দায়ের সংখ্যা- ১

| | (ক) অগ্রবর্তের দখলকারের বিবরণ | (খ) স্বর | (গ) মতলা |
|---------|--|----------|---|
| নং | প্যান্ট প্রোজেক্টস প্রা লি ল্ডে ব্রজ কুমার দে | স্বত্ব |  |
| খতিয়ান | ৪৭১নি.জি.টি. মোড় খানা ও পো - পিবপুর জেলা ২১৩৬৭ | | |

১১১ অগ্রবর্তের নিজ দখলীয় জমি

| নং | জমির প্রকৃতি | মতলা | দায়ের মোট | দায়ের মধ্যে | দায়ের মধ্যে |
|-----|--------------|------|------------|----------------|------------------------------|
| | | | পরিমাণ(এ) | অগ্রবর্তের অংশ | অগ্রবর্তের জমির অংশের পরিমাণ |
| | | | | | একর |
| ১১১ | ভূমি | | ০.১১ | ০.০৫৫৫ | ০.০১ |

মোট দায়ের সংখ্যা- এক মত্রে

Certified to be a true copy
 Authorized L/S of the Indian
 Evidence Act 1872

Received : Application Fee : Rs. 10, Authentication Fee : Rs. 10 x 1, Total fee : Rs. 20 ,Copy No.:12059

KEA-100

জেলা- উত্তর ২৪ পরগণা খতিয়ান নং- ১১৮৩

মৌজা- ছাপনা জে.এল.নং- ৩৫



[১৫০৭০৩৫]

থানা- রাজারহাট

(১) রাজস্ব- টাকা

(২) জমির পরিমাণ(এ)- ০.০১

(৩) মোট দাগের সংখ্যা- ২

| | (৪) অত্রস্বত্বের দখলকারের বিবরণ | (৫) স্বত্ব | (৬) মতব্যা |
|---------|--|------------|------------|
| নাম- | শ্যালট প্রজেক্টস প্রা:লি: | রায়ত | |
| | পথে | | |
| ঠিকানা- | ৪৭৩বি, জি.টি.রোড, পোঃ-শিবপুর হাওড়া-৭১১১০২ | | |

(৭) অত্রস্বত্বের নিজ দখলীয় জমি

| দাগ নং | জমির শ্রেণী | মতব্যা | দাগের মোট পরিমাণ(এ) | দাগের মধ্যে অত্রস্বত্বের অংশ | দাগের মধ্যে অত্রস্বত্বের জমির অংশের পরিমাণ | | |
|-----------------------------|-------------|--------|---------------------|------------------------------|--|--------|--|
| | | | | | একর | হেক্টর | |
| ১৫৪ | ভাসা | | ০.১১ | ০.০২২৩ | ০.০০ | | |
| ১৫৬ | খালি | | ০.১০ | ০.০৭৭৮ | ০.০১ | | |
| মোট দাগের সংখ্যা- দুই মাত্র | | | | | ০.০১ | | |

Certified to be a true copy

Authorised U/S 78 of the Indian Evidence Act, 1872



[১৫০৭০৩৫]

জেলা- উত্তর ১৪ পরগণা

খতিবান নং-১১৮৪

মোজা- হাশনা

জে.এল.নং-৩৫

খানা- রাজশাহী

(১) প্রজন্ম-


টাকা

(২) জমির পরিমাণ (এ)-

০.০০

(৩) মোট জমির সংখ্যা-

২

| | (৪) অত্রফর্মের দফলভরণের বিবরণ | (৫) বর | (৬) মতলা |
|---------|--|--------|---|
| নাম- | খালিট প্রভেটস প্রঃ লিঃ | স্বত্ব |  |
| পক্ষে | | | |
| ঠিকানা- | ১৯-৩বি, জি.টি.এরড, প্যা-শিবপুর হাওড়া-৭১১১০২ | | |

(৭) অত্রফর্মের নিজ দখলীয় জমি

| সাল নং | জমির প্রমাণ | মতলা | জমির মোট পরিমাণ (এ) | জমির মধ্যে অত্রফর্মের অংশ | জমির মধ্যে অত্রফর্মের জমির অংশের পরিমাণ | |
|------------------|-------------|-----------|---------------------|---------------------------|---|------|
| | | | | | একর | শেঁক |
| ১৫৪ | ডাল | | ০.১১ | ০.০২২২ | ০.০০ | |
| ১৫৬ | খালি | | ০.১০ | ০.০২২২ | ০.০০ | |
| মোট জমির সংখ্যা- | | দুই মাত্র | | | ০.০০ | |

Certified to be a true copy
 Authorized U/S 78 of the Evidence Act, 1872
 ২০/০৭/১৬



Fees Received / Application Fee : Rs. ১০, Authentication Fee : Rs. ১০ x ১, Total fee : Rs. ২০, Copy No.: ০১০৬

জেলা- উত্তর ২৪ পরগণা

খতিয়ান নং- ১২২৬

[১৫০৭০৩৫]

শ্রীমতী- ধানবা


জে.এল.নং- ৩৫

খানা- রাজারঘাট

(১) রাজহ- টকা

(২) জমির পরিমাণ (এ)- ০.০৬

(৩) মোট দানের সংখ্যা- ২

| | (৪) অত্রদের দখলকারের বিবরণ | (৫) স্বত্ব | (৬) মরগ |
|---------|--|------------|---|
| নাম- | সিপকারটস প্রোমোটর্স প্রা.লি. | রাজহ |  |
| ঠিকানা- | গফে ডাইরেক্টর লালবাগান, বিকুপুর, জেলা-১৯৫ | | |

(৭) অত্রদের সিক দখলীকৃত জমি

| খাস বা | জমির প্রকার | মরগ | দানের মোট পরিমাণ (এ) | দানের মধ্যে অত্রদের অংশ | দানের মধ্যে অত্রদের জমির অংশের পরিমাণ | |
|-------------------|-------------|---------|----------------------|-------------------------|---------------------------------------|------|
| | | | | | একর | সেটা |
| ১৫৪ | ভাঙ্গা | | ০.১১ | ০.২৫০০ | ০.০৩ | |
| ১৫৬ | পানি | | ০.১০ | ০.২৫০০ | ০.০৩ | |
| মোট দানের সংখ্যা- | | দুই মরগ | | | ০.০৬ | |

Certified to be a true copy

Authorised U/S 78 of the Evidence Act, 1872



Fees Received : Application Fee : Rs. ১০, Authentication Fee : Rs. ১০ x ১, Total fee : Rs. ২০, Copy No.: ১০৫১০

জেলা- উত্তর ২৪ পরগণা খতিয়ান নং- ১৩১৩

[১৫০৭০৩৫]

সৌজা- ছাপনা

জে.এস.নং- ৩৫

থানা- রাজারহাট



(১) সাক্ষর- ঢাকা

(২) জমির পরিমাণ(এ)- ০.১০

(৩) মোট দাগের সংখ্যা- ৪

| | (৪) অগ্রস্বদের দফলকারের বিবরণ | (৫) ষড় | (৬) মন্তব্য |
|---------|--|---------|-------------|
| নাম- | ডেওকিপ প্রসার্টিক প্রাঃ লিঃ | রায়ত | |
| ঠিকানা- | পক্ষে ডাইরেক্টর লাঙ্গলমোজা কলকাতা - 700 135 | | |

(৭) অগ্রস্বদের নিজ দখলী জমি

| দাগ নং | জমির শ্রেণী | মন্তব্য | দাগের মোট পরিমাণ(এ) | দাগের মধ্যে অগ্রস্বদের অংশ | দাগের মধ্যে অগ্রস্বদের জমির অংশের পরিমাণ |
|--------|-------------|---------------------------------|---------------------|----------------------------|--|
| | | | | একর | হেক্টর |
| ১৪৪ | ডাঙ্গা | আগত খং নং - 1098 রে: ক: মূলে | ০.১১ | ০.৪০০০ | ০.০৪ |
| ১৫৪ | শালি | আগত খং নং - 1098 রে: ক: মূলে | ০.১৮ | ০.০৫৬৬ | ০.০১ |
| ১০৬ | শালি | আগত খং নং - 1098 রে: ক: মূলে | ০.১০ | ০.৪০০০ | ০.০৪ |
| ১৫৭ | ডাঙ্গা | আগত খং নং - 1098 রে: ক: মূলে | ০.৭৬ | ০.০১৪৬ | ০.০১ |

মোট দাগের সংখ্যা- চার মাত্র

Fees Received : Application Fee : Rs. 10, Authentication Fee : Rs. 10 x 1, Total fee : Rs. 20 ,Copy No.:6714

জেলা- উত্তর ২৪ পরগণা খতিয়ান নং- ১৪২৬

[১৫০৭০৩৫]



মৌজা- ছাপনা

জে.প্র.নং- ৩৫

খানা- রাজারহাট

(১) রাজস্ব-

টাকা

খতিয়ান তৈরির তারিখ - 01/11/2019

(২) জমির পরিমাণ(এ)- ০.০৬

(৩) মোট দাগের সংখ্যা- ৪

| | (৪) অত্রস্বত্বের দখলকারের বিবরণ | (৫) স্বত্ব | (৬) মন্তব্য |
|---------|---|------------|-------------|
| নাম- | মেসার্স সিলভারটোল ডিভিডেন্ড প্রা লি পক্ষে ডায়রেক্টর | রায়ত | |
| ঠিকানা- | মিড | | |

(৭) অত্রস্বত্বের নিজ দখলীয় জমি

| দাগ নং | জমির শ্রেণী | মন্তব্য | দাগের মোট পরিমাণ(এ) | দাগের মধ্যে অত্রস্বত্বের অংশ | দাগের মধ্যে অত্রস্বত্বের জমির অংশের পরিমাণ একর বেস্টর |
|--------|-------------|----------------------------------|------------------------|---------------------------------|--|
| ১৫৪ | ডাঙ্গা | | ০.১১ | ০.১২৫০ | ০.০২ |
| | | আগত খং নং - 341/1,476/1,570/1 | | | |
| ১৫৬ | শালি | | ০.১০ | ০.১২৫০ | ০.০১ |
| | | আগত খং নং - 341/1,476/1,570/1 | | | |
| ২৭৫ | ডাঙ্গা | | ০.১০ | ০.১২৪৯ | ০.০২ |
| | | আগত খং নং - 341/1,476/1,570/1 | | | |
| ২৭৬ | শালি | | ০.১২ | ০.১২৫০ | ০.০১ |
| | | আগত খং নং - 341/1,476/1,570/1 | | | |

মোট দাগের সংখ্যা- চার মাত্র

Verified to be a true copy

Subscribed and sworn to at the Indian
Consulate Act 1877

Fees Received : Application Fee : Rs. 10, Authentication Fee : Rs. 10 x 1, Total fee : Rs. 20 , Copy No.:18548

জেলা- উত্তর ২৪ পরগণা খতিয়ান নং- ১৪২৮

[১৫০৭০৩৫]



মৌজা- ছাপনা

জে.এল.নং- ৩৫

থানা- রাজারহাট

(১) রাজস্ব- টাকা

খতিয়ান ভেরিফিকেশন তারিখ - 01/11/2019

(২) জমির পরিমাণ(এ)- ০.০৪

(৩) মোট দাগের সংখ্যা- ৪

| | (৪) অত্রস্বত্বের দখলকারের বিবরণ | (৫) স্বত্ব | (৬) মন্তব্য |
|------------------|---|------------|-------------|
| নাম- | মেসার্স গোল্ডন সাইট কমার্শিয়াল প্রা লি | স্বত্ব | |
| পক্ষে ডায়রেক্টর | | | |
| ঠিকানা- | নিজ | | |

(৭) অত্রস্বত্বের নিজ দখলীয় জমি

| দাগ নং | জমির প্রকার | মন্তব্য | দাগের মোট পরিমাণ(এ) | দাগের মধ্যে অত্রস্বত্বের অংশ | দাগের মধ্যে অত্রস্বত্বের জমির অংশের পরিমাণ |
|--------|-------------|----------------------------------|---------------------|------------------------------|--|
| | | | | | একর হেক্টর |
| ১৫৪ | ডাঙ্গা | | ০.১১ | ০.১২৫০ | ০.০১ |
| | | আগত খং নং - 341/1,476/1,570/1 | | | |
| ১৫৬ | শালি | | ০.১০ | ০.১২৫০ | ০.০১ |
| | | আগত খং নং - 341/1,476/1,570/1 | | | |
| ১৭৫ | ডাঙ্গা | | ০.১০ | ০.১২৫০ | ০.০০ |
| | | আগত খং নং - 341/1,476/1,570/1 | | | |
| ১৭৬ | শালি | | ০.১২ | ০.১২৪৯ | ০.০২ |
| | | আগত খং নং - 341/1,476/1,570/1 | | | |

মোট দাগের সংখ্যা- চার মাত্র

certified to be a true copy

Authorized U/S 78 of the Indian Evidence Act - 1872

Fees Received : Application Fee : Rs. 10, Authentication Fee : Rs. 10 x 1, Total fee : Rs. 20 ,Copy No.:18550

জেলা- উত্তর ২৪ পরগণা খতিয়ান নং- ১২২৬

[১৫০৭০৩৫]



মৌজা- দাপনা

জে.এল.নং- ৩৫

খানা- রাজারহাট

(১) রাজস্ব- টাকা

(২) জমির পরিমাণ(এ)- ০.১১

(৩) মোট দাগের সংখ্যা- ১

| | (৪) অগ্রস্বরের দখলকারের বিবরণ | (৫) স্বত্ব | (৬) মন্তব্য |
|---------|-------------------------------------|------------|-------------|
| নাম- | অনুসন্ধান বিয়েলটি প্য-লি: পক্ষে | মায়াজ | |
| ঠিকানা- | শ্যামলগোড়া, বিশ্বপুর, কোলঃ-135 | | |



(৭) অগ্রস্বরের নিজ দখলীত জমি

| দাগ নং | জমির প্রকার | মন্তব্য | দাগের মোট পরিমাণ(এ) | দাগের মধ্যে অগ্রস্বরের অংশ | দাগের মধ্যে অগ্রস্বরের জমির অংশের পরিমাণ | |
|--------|-------------|----------------------|---------------------|----------------------------|--|-------|
| | | | | | একর | সেঁকর |
| ১৫৫ | শাদি | 14(পি) ধারা প্রযোজ্য | ০.১৮ | ০.৫৪৬৮ | ০.১১ | |

মোট দাগের সংখ্যা- এক মাত্র

certified (to be used for)
Authentication of the original
documents A.S. 18/7/20

Fees Received : Application Fee : Rs. 10, Authentication Fee : Rs. 10 x 1, Total fee : Rs. 20 ,Copy No.:19512



জেলা- উত্তর ২৪ পরগণা খতিয়ান নং- ১২৫৫ [১৫০৭০৩৫]
মৌজা- ছাপনা জে.এল.নং- ০৫ খানা- রাজারহাট

- (১) রাজস্ব- টাকা
(২) জমির পরিমান(এ)- ০.০৪ (৩) মোট দাগের সংখ্যা- ১

| | (৪) অত্রস্বত্বের দখলকারের বিবরণ | (৫) স্বত্ব | (৬) মতবা |
|---------|----------------------------------|------------|----------|
| নাম- | লেমন গ্রাম বিল্ডার্স প্রা.লি: | রাজস্ব | |
| | দায়ে | | |
| ঠিকানা- | লাঙ্গলপোতা, বিষ্ণুপুর, কোলাঃ-135 | | |

(৭) অত্রস্বত্বের নিজ দখলীয় জমি

| দাগ নং | জমির প্রকৃতি | মতবা | দাগের মোট পরিমান(এ) | দাগের মধ্যে অত্রস্বত্বের অংশ | দাগের মধ্যে অত্রস্বত্বের জমির অংশের পরিমান |
|----------------------------|--------------|-----------------------|---------------------|------------------------------|--|
| | | | | | একর হেক্টর |
| ১৫৫ | শালি | 14 (ইউ) ধারা প্রযোজ্য | ০.১৮ | ০.২২৬৬ | ০.০৪ |
| মোট দাগের সংখ্যা- এক মাত্র | | | | | ০.০৪ |

Certified to be a true copy

Authorised U/S 76 of the Indian Evidence Act-1973



জেলা- উত্তর ২য় পরগণা খতিয়াল নং- ১৩৩৪

[১৫০৭০৩৫]



মৌজা- দ্বাপনা

জে.এল.নং- ৩৫

খানা- রাজারহাট

(১) রাজস্ব- টাকা

(২) জমির পরিমাণ(এ)- ০.০১

(৩) মোট দাগের সংখ্যা- ১

| | (৪) অত্রস্বত্বের দখলকারের বিবরণ | (৫) স্বর | (৬) মন্তব্য |
|---------|---------------------------------|----------|-------------|
| নাম- | ধনসুখ গোস্বামী প্রাঃসিঃ | স্বামত | |
| পিতা- | রাজকুমার দে | | |
| ঠিকানা- | নিজ | | |

(৭) অত্রস্বত্বের নিজ দখলীয় জাম

| দাগ নং | জমির প্রকৃতি | মন্তব্য | দাগের মোট পরিমাণ(এ) | দাগের মধ্যে অত্রস্বত্বের অংশ | দাগের মধ্যে অত্রস্বত্বের জমির অংশের পরিমাণ |
|--------|--------------|-----------------------|---------------------|------------------------------|--|
| ১৫৪ | শালি | ১৪ (ইউ) ধারা প্রযোজ্য | ০.১৮ | ০.০৫৬৭ | ০.০১ |

আগত খাঃ নং - ২০৪

রে: ক: মূলে

মোট দাগের সংখ্যা- এক মাত্র



withheld to be a full copy
Authorizes the Registrar
Evidence Act.

Fees Received : Application Fee : Rs. 10, Authentication Fee : Rs. 10 x 1, Total fee : Rs. 20 ,Copy No.:9258

জেলা- উত্তর ২৪ পরগণা খতিয়াল নং- ১১৫৪

[১৫০৭০৩৫]



সীতা- ছাপনা

জে.এল.নং- ৩৫

খানা- রাজারহাট

(১) রাজস্ব- টাকা

(২) জমির পরিমাণ(এ)- ০.০২

(৩) মোট দাগের সংখ্যা- ১

| | (৪) অত্রস্থানের দখলকারের বিবরণ | (৫) ষর | (৬) মন্তব্য |
|---------|---|---------|-------------|
| নাম- | এনরমাদ ব্যাংকার প্রাঃ লিঃ গডে | সায়ন্ত | |
| সিদ্দা- | বালু কুমার দে | | |
| ঠিকানা- | ৭৭১বি.জি.টি. রোড খালী ও পো - শিবপুর জেলা - হাওড়া | | |

(৭) অত্রস্থানের নিজ দখলীয়া জমি

| দাগ নং | জমির প্রেসী | মন্তব্য | দাগের মোট পরিমাণ(এ) | দাগের মধ্যে অত্রস্থানের অংশ | দাগের মধ্যে অত্রস্থানের জমির অংশের পরিমাণ | একর | হেক্টর |
|--------|-------------|---------|---------------------|-----------------------------|---|-----|--------|
| ১৫৭ | ডাঙ্গা | | ০.৭৬ | ০.০২৯০ | ০.০২ | | |

মোট দাগের সংখ্যা- এক মাত্র

Certified to be a true copy

Authorized U/S 78 of the Indian Evidence Act. 1872

Fees Received : Application Fee : Rs. 10, Authentication Fee : Rs. 10 x 1, Total fee : Rs. 20 , Copy No.:19445

জেলা- উত্তর ২৪ পরগণা

খতিয়ান নং- ১১৪৮

[১৫০৭০৩৫]

মৌজা- ধাপলা

জে.এল.নং- ৩৫

খানা- রাজারঘাট

(১) রাস্তা- টালা

(২) জমির পরিমাণ (এ) - ০.০৮

(৩) মোট দায়ের সংখ্যা- ১

| | (৪) অত্রস্বত্বের দখলকারের বিবরণ | (৫) ষষ্ঠ | (৬) মন্তব্য |
|---------|--|----------|---|
| নাম- | সন্দর্পিকা ডেভেলপমেন্ট প্রা লি লিমিটেড রাজ কুমার দে | স্বত্ব |  |
| ঠিকানা- | ৪৯০ বি.জি.টি. রোড থানা ও পো - শিবপুর জেলা - হাওড়া | | |

(৭) অত্রস্বত্বের নিজ পক্ষীয় জমি

| দায় নং | জমির প্রকার | মন্তব্য | দায়ের মোট পরিমাণ (এ) | দায়ের মধ্যে অত্রস্বত্বের অংশ | দায়ের মধ্যে অত্রস্বত্বের জমির অংশের পরিমাণ | একর | একর |
|--------------------|-------------|---------|-----------------------|-------------------------------|---|-----|-----|
| ১৫৭ | ভাঙ্গা | | ০.৭৬ | ০.১১১১ | ০.০৮ | | |
| মোট দায়ের সংখ্যা- | এক দায় | | | | ০.০৮ | | |

Certified to be

Authorised Evidence



Fees Received : Application Fee : Rs. ১০, Authentication Fee : Rs. ১০ x ১, Total fee : Rs. ২০ ,Copy No.:৭১১২

জেলা- উত্তর ২৪ পরগণা খতিয়ান নং- ১৩৪১

[১৫০৭০৩৫]



মৌজা- ছাপনা

জে.এল.নং- ৩৫

খানা- রাজারহাট

(১) রাজস্ব- টাকা

(২) জমির পরিমাণ(এ)- ০.০৬

(৩) মোট দাগের সংখ্যা- ১

| | (৪) অত্রস্বত্বের দখলকারের বিবরণ | (৫) স্বত্ব | (৬) মন্তব্য |
|---------|---------------------------------|------------|-------------|
| নাম- | ধনসুখ গোপালাসি প্রা: সি: | স্বাধীন | |
| পিতা- | রাজকুমার দে | | |
| ঠিকানা- | নিজ | | |

(৭) অত্রস্বত্বের নিজ দখলীয় জমি

| দাগ নং | জমির শ্রেণী | মন্তব্য | দাগের মোট পরিমাণ(এ) | দাগের মধ্যে অত্রস্বত্বের অংশ | দাগের মধ্যে অত্রস্বত্বের জমির অংশের পরিমাণ | একর | বেটর |
|--------|-------------|---------|---------------------|------------------------------|--|-----|------|
| ১৪৪ | ডাঙ্গা | | ০.৪৩ | ০.১৫৯৮ | ০.০৬ | | |

আসভা খং নং - 498,536,540

রে: ক: মূল, রে: ক: মূল, রে:

ক: মূল

মোট দাগের সংখ্যা- এক মাত্র



Certified to be a true copy
Authorized U/S 78 of the Indian
Evidence Act, 1972

Fees Received | Application Fee : Rs. 10, Authentication Fee : Rs. 10 x 1, Total fee Rs. 20 Copy No.:9266

জেলা- উত্তর ২৪ পরগণা খতিয়ান নং- ১৩৪২

[১৫০৭০৩৫]



মৌজা- ছাপনা

জে.এল.নং- ৩৫

থানা- রাজারহাট

(১) রাজস্ব- টাকা

(২) জমির পরিমাণ(এ)- ০.০৮

(৩) মোট দাগের সংখ্যা- ১

| | (৪) অত্রস্বত্বের দখলকারের বিবরণ | (৫) স্বত্ব | (৬) মন্তব্য |
|---------|---------------------------------|------------|-------------|
| নাম- | ফনসুখ প্রোমোটরস প্রঃ লিঃ | রায়ত | |
| পিতা- | রাজকুমার দে | | |
| ঠিকানা- | নিজ | | |



(৭) অত্রস্বত্বের নিজ দখলী জমি

| দাগ নং | জমির প্রেনী | মন্তব্য | দাগের মোট পরিমাণ(এ) | দাগের মধ্যে অত্রস্বত্বের অংশ | দাগের মধ্যে অত্রস্বত্বের জমির অংশের পরিমাণ |
|--------|-------------|---------|---------------------|------------------------------|--|
| ১৪৪ | ভাগা | | ০.৪৩ | ০.১৫২৮ | ০.০৮ |

আগত খং নং - 243,498,536

রে: ক: মূলে, রে: ক: মূলে, রে:

ক: মূলে

মোট দাগের সংখ্যা- এক মাত্র



Certified to be a true copy
Authorized USE of the Indian
Evidence Act, 1872

Fees Received : Application Fee : Rs. 10, Authentication Fee : Rs. 10 x 1, Total fee : Rs. 20 .Copy No.9262

জেলা- উত্তর ১৪ পরগণা

খতিয়ান নং- ১১১৪

[১৫০৭০৩৫]

মোজা- ঘাণনা

জে.এম.নং- ৩৫

খানা- রাজারহাট

(১) রাজস্ব-


টাকা

(২) জমির পরিমাল(এ)-

০.০৯

(৩) মোট দফতর সংখ্যা-

২

| | (৪) অত্রস্বত্বের দখলকর্তার বিবরণ | (৫) স্বত্ব | (৬) মত্বনা |
|---------|---|------------|---|
| নাম- | সিপজারটস ভিনটেজ গ্রা পিঃ | স্বত্ব |  |
| ঠিকানা- | ৪০৪পি, সি. টি. রোড, মোঃ শিবপুর, বিনাং-১১১০৪ | | |

(৭) অত্রস্বত্বের নিজ দখলীত্ব জমি

| দাগ নং | জমির প্রকার | মত্বনা | দফতর মোট পরিমাল(এ) | দাগের মধ্যে অত্রস্বত্বের অংশ | দাগের মধ্যে অত্রস্বত্বের জমির অংশের পরিমাল | |
|------------------|-------------|-----------|--------------------|------------------------------|--|-----|
| | | | | | একর | সেই |
| ১৪৬ | ভাঙ্গা | | ০.৩৯ | ০.১০০৯ | ০.০৪ | |
| ১৪৭ | ভাঙ্গা | | ০.২৯ | ০.১৬৬৭ | ০.০৫ | |
| মোট দফতর সংখ্যা- | | দুই মাত্র | | | ০.০৯ | |

Certified to be a true copy

Authorized Officer
Enforcement Officer



Fees Received : Application Fee : Rs. ১০, Authentication Fee : Rs. ১০ x ১, Total fee : Rs. ২০ ,Copy No.:৩১৯

Page 3 of 3

২০/০১/২০১৬

জেলা- উত্তর ২৪ পরগণা

খতিয়ান নং- ১১১৯

[১৫০৭০৩৫]

ব্লক- ছাপলা

জে.এল.নং- ৩৫

খানা- রায়হাট

(১) রাজস্ব- টাকা

(২) জমির পরিমাণ (এ) - ০.০১

(৩) মোট দাগের সংখ্যা- ১

| | (৪) অত্রঘরের দখলকারের বিবরণ | (৫) বয় | (৬) মতবা |
|---------|-----------------------------|---------|----------|
| নাম- | Deserve Commercial Pvt Ltd | স্বামিত | |
| পিতা- | Raj Kumar Dey | | |
| ঠিকানা- | Howrah pin-৭১১১০১ | | |



(৭) অত্রঘরের নিজ দখলী জমি

| দাগ নং | জমির প্রণী | মতবা | দাগের মোট পরিমাণ (এ) | দাগের মধ্যে অত্রঘরের অংশ | দাগের মধ্যে অত্রঘরের জমির অংশের পরিমাণ |
|-------------------|------------|----------|----------------------|--------------------------|--|
| | | | | | একর হেক্টর |
| ১৫৩ | ডাঙ্গা | | ০.২০ | ০.০৩৯৩ | ০.০১ |
| মোট দাগের সংখ্যা- | | এক মাত্র | | | ০.০১ |

2-024 (Penetration)
0-55 (Penetration)

Verified to be a true copy
Authorized U/S 75 of the Indian Evidence Act
বিস্তারিত



Fees Received : Application Fee : Rs. ১০, Authentication Fee : Rs. ১০ x ১, Total fee : Rs. ২০ ,Copy No.:০০১

153-2181-
157-0155

জেলা- উত্তর ১৪ পরগণা

মৌজা- ধাপনা

খতিয়াল নং- ১১১৭

[১৫০৭০৩৫]

প্র.প্র.নং- ৩৫

থানা- রাসায়গাট

(১) রাজস্ব-


টাকা

(২) জমির পরিমাণ (১)-

০.১০

(৩) মোট দপের সংখ্যা-

১

| | (৪) অত্রধরের দখলকারের বিবরণ | (৫) স্বয়ং | (৬) মহলা |
|---------|--|------------|---|
| নাম- | জলসাগর প্রজেক্টের গ্রাম নিঃ | রাজস্ব |  |
| ঠিকানা- | ৪১-৫বি, বি. টি. রোড, পোঃ-শিবপুর, দিনাঃ-১১১০২ | | |

(৭) অত্রধরের নিম্ন দখলীয়া স্থান

| দপ নং | জমির প্রকৃতি | মহলা | দপের মোট পরিমাণ (১) | দপের মধ্যে অত্রধরের জংশ | দপের মধ্যে অত্রধরের জমির জংশের পরিমাণ |
|------------------|--------------|------|---------------------|-------------------------|---------------------------------------|
| ১৪৬ | ডাঙ্গা | | ০.৩৯ | ০.২৫৬৪ | ০.১০ |
| মোট দপের সংখ্যা- | এক মহলা | | | | ০.১০ |

Certified to be a true copy

Authorised U/S 78 of the Evidence Act, 1873



Fees Received : Application Fee : Rs. ১০, Authentication Fee : Rs. ১০ x ১, Total fee : Rs. ২০ ,Copy No:-৫৭৫

জেলা- উত্তর ২৪ পরগণা

খতিয়ান নং- ১১১৮

[১৫০৭০৩৫]

সীতা- ছাশনা


জে.এল.নং- ৩৫

খানা- রাজস্বঘাট

(১) রাজস্ব- টাকা

(২) জমির পরিমাণ (এ)- ০.০১

(৩) মোট দাগের সংখ্যা- ২

| | (৪) অত্রস্থলের মালিকতার বিবরণ | (৫) স্থান | (৬) মন্তব্য |
|---------|---|-----------|---|
| নাম- | প্রিন্সাইন বানিজ্য প্রাঃ লিঃ | রায়ত |  |
| ঠিকানা- | ৪৯০বি, ডি. টি. রোড, পোঃ-বিবপুর, পিনা-৭১১১০২ | | |

(৭) অত্রস্থলের নিজ মতপীত জমি

| দাগ নং | জমির প্রণী | মতব্য | দাগের মোট পরিমাণ (এ) | দাগের মধ্যে অত্রস্থলের অংশ | দাগের মধ্যে অত্রস্থলের জমির অংশের পরিমাণ | |
|-------------------|------------|-------|----------------------|----------------------------|--|-----|
| | | | | | একর | সেই |
| ১৪৬ ✓ | ডাসা | | ০.৩৯ | ০.০৪৯১ | ০.০১ | |
| ১৪৯ ✓ | ডাসা | | ০.২৩ | ০.০৪৮৬ | ০.০০ | |
| মোট দাগের সংখ্যা- | দুই মাত্র | | | | ০.০১ | |

Certified to be a true copy

Authorized U/S 76 of the India Evidence Act



Fees Received : Application Fee : Rs. ১০, Authentication Fee : Rs. ১০ x ১, Total fee : Rs. ২০ ,Copy No.:৬২০

Page ১ of ১

২০/০১/২০১৯

Benge

জেলা- উত্তর ২য় পরগণা

খতিয়ান নং- ১১২৬

[১৫০৭০৩৫]

মৌজা- ঘাঘমা


জ.এস.নং- ৩৫

খানা- রামলাহাট

(১) সাজস্ব- টাকা

(২) জমির পরিমাপ (এ)- ০.১০

(৩) মোট দায়ের সংখ্যা- ২

| | (৪) অত্রঘরের দখলকারের বিবরণ | (৫) স্বর | (৬) মতবা |
|---------|--|----------|---|
| নাম- | কলসমথন টেকম প্রাঃ লিঃ | স্বয়ং |  |
| ঠিকানা- | ৪৯৩বি, জি.টি. মোড়, পোঃ-শিবপুর, ঘাটুয়া-৭১১১০২ | | |

(৭) অত্রঘরের নিজ দখলীয় জমি

| দায় নং | জমির প্রকৃতি | মতবা | দায়ের মোট পরিমাপ (এ) | দায়ের মধ্যে অত্রঘরের অংশ | দায়ের মধ্যে অত্রঘরের জমির অংশের পরিমাপ | একর | একটর |
|--------------------|--------------|-----------|-----------------------|---------------------------|---|-----|------|
| ১৪৬ | ভূমি | | ০.৩৯ | ০.১৬৬৪ | ০.০৬ | | |
| ১৪৯ | ভূমি | | ০.২৩ | ০.১৬৬৬ | ০.০৪ | | |
| মোট দায়ের সংখ্যা- | | দুই মাত্র | | | ০.১০ | | |

Certified to be a true copy

Authorized by S 76 of the Indian Evidence Act, 1877

০৩/০২/১৬



Fees Received : Application Fee : Rs. ১০, Authentication Fee : Rs. ১০ x ১, Total fee : Rs. ২০ ,Copy No.:১১৮৬

Page ১ of ১

০৩/০২/২০১৬

(১)

জেলা- চিত্রা ২৪ করগবা

খতিয়ান নং- ১১৬৫

[১৫০৭০৩৫]

মৌজা- ছাপলা


জে.এল.নং- ৩৫

খানা- রাজলহাট

(১) রাজস্ব- টাকা

(২) জমির পরিমাণ (এ)- ০.০৬

(৩) মোট দায়ের সংখ্যা- ২

| | (৪) অত্রস্বত্বের বন্দকরের বিবরণ | (৫) স্থল | (৬) মন্তব্য |
|---------|---|----------|---|
| নাম- | শ্রীমশেভ বাপিজা প্রা.পি. | রাজল |  |
| ঠিকানা- | ৪১০বি, জি.টি.রোড, মোঃ-পিবপুর হাটতর-৭১১১০২ | | |

(৭) অত্রস্বত্বের নিজ দখলীয় জমি

| ক্রম নং | জমির প্রকার | মতকা | দায়ের মোট পরিমাণ (এ) | দায়ের মধ্যে অত্রস্বত্বের অংশ | দায়ের মধ্যে অত্রস্বত্বের জমির অংশের পরিমাণ | |
|--------------------|-------------|------|-----------------------|-------------------------------|---|-------|
| | | | | | একর | সেঁকর |
| ১৪৬ | ভাঙ্গা | | ০.৩৯ | ০.০৫৩১ | ০.০৩ | |
| ১৪৯ | ভাঙ্গা | | ০.২৩ | ০.০৫৩১ | ০.০৩ | |
| মোট দায়ের সংখ্যা- | দুই মাত্র | | | | ০.০৬ | |

Certified to be a true copy

Authorised U/S 76 of the Indian Evidence Act, 1973



Fees Received : Application Fee : Rs. ১০, Authentication Fee : Rs. ১০ x ১, Total fee : Rs. ২০ ,Copy No.: ৪১০৭

জেলা- উত্তর ২৪ পরগণা খতিয়ান নং- ১২৬৯

[১৫০৭০৩৫]

মৌজা- ঘাপলা

জে.এল.নং- ৩৫

থানা- রাজারহাট

(১) রাজস্ব- টাকা

(২) জমির পরিমাণ(এ)- ০.০১

(৩) মোট দাগের সংখ্যা- ৪

| | (৪) অগ্রস্বরের দখলকারের বিবরণ | (৫) স্বত্ব | (৬) মন্তব্য |
|---------|---------------------------------------|------------|-------------|
| নাম- | নামন গ্রাস বিল্ডার্স প্রাইভেট লিমিটেড | স্বত্ব | |
| ঠিকানা- | নাসলগোড়া, বিষ্ণুপুর, কোল:-135 | | |

(৭) অগ্রস্বরের নিজ দখলীয় জমি

| দাগ নং | জমির প্রকৃতি | মরগা | দাগের মোট পরিমাণ(এ) | দাগের মধ্যে অগ্রস্বরের অংশ | দাগের মধ্যে অগ্রস্বরের জমির অংশের পরিমাণ | |
|-----------------------------|--------------|------|---------------------|----------------------------|--|--------|
| | | | | | একর | হেক্টর |
| ১৪৬ | ডাঙ্গা | | ০.৩৯ | ০.০২০৩ | ০.০১ | |
| ১৪৯ | ডাঙ্গা | | ০.২৩ | ০.০২০৩ | ০.০০ | |
| ১৫২ | ডাঙ্গা | | ০.১৪ | ০.০৬০৫ | ০.০০ | |
| ১৫৩ | ডাঙ্গা | | ০.২০ | ০.০২০২ | ০.০০ | |
| মোট দাগের সংখ্যা- চার মাত্র | | | | | | ০.০১ |



Fees Received : Application Fee : Rs. 10, Authentication Fee : Rs. 10 x 1, Total fee : Rs. 20 ,Copy No.:7217

জেলা- উত্তর ২৪ পরগণা খতিয়ান নং- ১২৮৪

[১৫০৭০৩৫]



মৌজা- ঘাপনা

জে.এম.নং- ৩৫

খানা- রাজারহাট

(১) মালিক- ঢাকা

(২) জমির পরিমাণ(এ)- ০.০৫

(৩) মোট দাগের সংখ্যা- ৪

| | (৪) অগ্রস্বত্বের দফলকারের বিবরণ | (৫) স্বত্ব | (৬) মন্তব্য |
|---------|---|------------|-------------|
| নাম- | আপনামের বিস্তারিত প্রাঃসি: ৭৫৫ ৩৫৫৫৫৫৫৫৫৫৫ | মালিক | |
| ঠিকানা- | ৫৭৫বি, জি.টি.রোড, পোঃ-দিবপুর ৭৫৫৫৫-৭৫৫৫৫ | | |

(৭) অগ্রস্বত্বের নিজ দফলীয় জমি

| দাগ নং | জমির প্রেনী | মন্তব্য | দাগের মোট পরিমাণ(এ) | দাগের মধ্যে অগ্রস্বত্বের অংশ | দাগের মধ্যে অগ্রস্বত্বের জমির অংশের পরিমাণ | |
|-----------------------------|-------------|---------|---------------------|------------------------------|--|--------|
| | | | | | একর | হেক্টর |
| ১৪৬ | ডাঙ্গা | | ০.০৬ | ০.০২০২ | ০.০১ | |
| ১৪৭ | ডাঙ্গা | | ০.২৩ | ০.০২০২ | ০.০১ | |
| ১৫২ | ডাঙ্গা | | ০.২৪ | ০.০৬০৪ | ০.০২ | |
| ১৫৩ | ডাঙ্গা | | ০.২০ | ০.০২০২ | ০.০১ | |
| মোট দাগের সংখ্যা- চার মাত্র | | | | | ০.০৫ | |

Certified to be a true copy

Authorized U/S 78 of the Indian Evidence Act, 1872



Fees Received : Application Fee : Rs. 10, Authentication Fee : Rs. 10 x 1, Total fee : Rs. 20 ,Copy No.:11788

জেলা- উত্তর ২৪ পরগণা খতিয়ান নং- ১৩২১

[১৫০৭০৩৫]



মৌজা- ছাপনা

জে.এল.নং- ৩৫

খানা- রাজারহাট

(১) রাজস্ব- টাকা

(২) জমির পরিমাণ(এ)- ০.১০

(৩) মোট দাগের সংখ্যা- ২

| | (৪) অত্রস্বত্বের দখলকারের বিবরণ | (৫) বছ | (৬) মন্তব্য |
|---------|--|--------|-------------|
| নাম- | ডঃকিম প্রমোটার্স প্রাঃ লিঃ | বায়ত | |
| ঠিকানা- | পক্ষে ডায়েরীর লাসপোতা কলকাতা - 700 135 | | |

(৭) অত্রস্বত্বের মিত্রে দখলীরা জমি

| দাগ নং | জমির প্রকৃতি | মন্তব্য | দাগের মোট | দাগের মধ্যে | দাগের মধ্যে |
|--------|--------------|--------------------------------|-----------|------------------|---------------------------------|
| | | | পরিমাণ(এ) | অত্রস্বত্বের অংশ | অত্রস্বত্বের নামের অংশের পরিমাণ |
| | | | একর | হেক্টর | |
| ১৪৬ | ডাঙ্গা | আগত খং নং - 1107 রে: ক: মূল | ০.৩৯ | ০.১৬৯৫ | ০.০৭ |
| ১৪৭ | ডাঙ্গা | আগত খং নং - 1107 রে: ক: মূল | ০.২৩ | | ০.০৩ |

মোট দাগের সংখ্যা- দুই মাত্র

Certified to be a true copy

Authorised U/S 76 of the Evidence Act, 1872



জেলা- উত্তর ২৪ পরগণা খতিয়ান নং- ১৩২৪

[১৫০৭০৩৫]



মৌজা- দ্বাপনা

জে.এল.নং- ৩৫

থানা- রাজারহাট

(১) রাজস্ব- ০.০০ টাকা

(২) জমির পরিমাণ(এ)- ০.১০

(৩) মোট দাগের সংখ্যা- ২

| | (৪) অগ্রস্বরের দখলকারের বিবরণ | (৫) বহ | (৬) মন্তব্য |
|---------|--|--------|-------------|
| নাম- | ধনসুখ কনস্ট্রাক্টরস প্রাঃ লিঃ পক্ষে ডাইরেক্টর | রায়ত | |
| ঠিকানা- | বঙ্গলপোতা কলকাতা - 700 135 | | |

(৭) অগ্রস্বরের নিজ সম্পত্তির জমি

| দাগ নং | জমির শ্রেণী | মন্তব্য | দাগের মোট পরিমাণ(এ) | দাগের মধ্যে অগ্রস্বরের অংশ | দাগের মধ্যে অগ্রস্বরের জমির অংশের পরিমাণ |
|--------|-------------|---|---------------------|----------------------------|--|
| | | | | | একর হেক্টর |
| ১৪৬ | ভাঙ্গা | জমিদার নং - 1098 হস্তান্তরের ধরণ - রে: ক: মূলে | ০.৩৯ | ০.১৬৬৭ | ০.০৬ |
| ১৪৯ | ভাঙ্গা | জমিদার নং - 1098 হস্তান্তরের ধরণ - রে: ক: মূলে | ০.২৩ | ০.১৬৬৬ | ০.০৪ |

মোট দাগের সংখ্যা- দুই মাত্র

Certified to be a true copy

authorized U/S 16 of the Indian Evidence Act, 1872

Fees Received : Application Fee : Rs. 10, Authentication Fee : Rs. 10 x 1, Total fee : Rs. 20 ,Copy No.:19448

জেলা- উত্তর ১৪ পরগণা

খতিয়ান নং- ১১২৭

[১৫০৭০৩৫]

মৌজা- ছাপন্য


সে.এস.নং- ৩৫

খানা- রসোরহাট

(১) রাজস্ব- টাকা

(২) জমির পরিমল(এ)- ০.০৮

(৩) মোট দানের সংখ্যা- ১

| | (৪) অত্রদানের দফলকারের বিবরণ | (৫) স্বর | (৬) মন্তব্য |
|---------|--|----------|---|
| নাম- | গোবর্ধনচন্দ্র কুমার সিং | স্বর |  |
| ঠিকানা- | ৪০এবি, ডি. টি. রোড, পোতা-পিবপুর, হাওড়া-৭১১১০২ | | |

(৭) অত্রদানের সিত দখলীর জমি

| দান নং | জমির প্রকার | মন্তব্য | দানের মোট পরিমল (এ) | দানের মধ্যে অত্রদানের অংশ | দানের মধ্যে অত্রদানের জমির অংশের পরিমল | একক | মন্তব্য |
|-------------------|-------------|---------|---------------------|---------------------------|--|-----|---------|
| ১৪৯ | ভাঙ্গা | | ০.২৩ | ০.১৫৭৭ | ০.০৮ | | |
| মোট দানের সংখ্যা- | ১৪ | মাত্র | | | ০.০৮ | | |

Certified to be a true copy

Authorized U/S 76 of the India Evidence Act, 1973

০৫/০২/১৬



Fees Received : Application Fee : Rs. ১০, Authentication Fee : Rs. ১০ x ১, Total fee : Rs. ২০, Copy No. ১১২১০